Образец по чл. 53, ал. 6 от НСГ

Одобрил: Дир. ТПП Любомир Маринов

/име, фамилия и подпис/: .....

дата: 06.11.25 г.,

№ и дата на удостоверението за упражняване на лесовъдска практика: 1564 / 15.07.2020 г.

Утвърдил: Директор ТПП Любомир Маринов

име, фамилия,/ подпис: .....

/попълва се само в случаите на чл. 53, ал. 4 от НСГ/

дата: 06.11.25 г.,

№ и дата на удостоверението за упражняване на лесовъдска практика: 1564 / 15.07.25 г.

ТЕХНОЛОГИЧЕН ПЛАН № 1

За добив на дървесина от отдел 137 подотдел В

На ТП ДГС/ДЛС/УОГС Сапарева Баня /попълва се само за държавни гори/

Община Сапарева Баня; землище м. Камена;

имот с (кадастрален идентификатор/КВС) №....., /попълва се само за недържавни гори/

I. Схема за добива на дървесина от насаждението

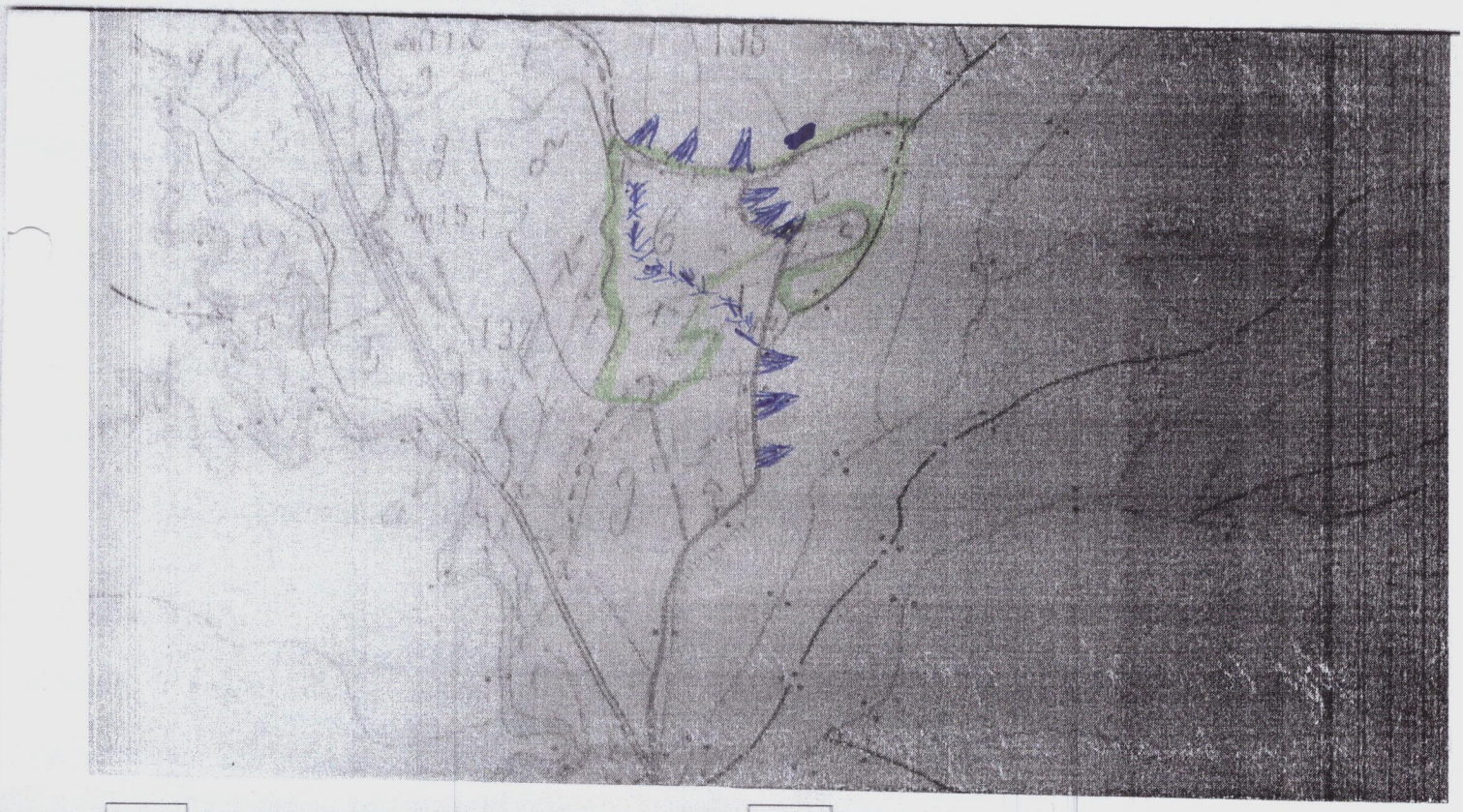

± ± ± ± проектирани коларски вр. извозни пътища

- - - - - - съществуващи извозни пътища

съществуващ автомобилен път

просека

Граница на насаждението

проектирани тракторни вр. извозни пътища

▲ ▲ ▲ временен склад

xxxxxx трасе на въжена линия

проектиран автомобилен път

Имот за Г.С.М. Имоти за отпуск

На схемата задължително се нанасят контурите на насаждението/имота, съществуващите и проектирани временни горски пътища, просеките, просеките за въжени линии, извозни пътища, временни складове както и връзката им със съществуващата автомобилна пътна мрежа.

II. Характеристика на насаждението

1.Вид на сечта Пробирна/ интензивност .....%

Втори вид сеч ...../ интензивност .....%

2.Площ на подотдела 7.0 ха Размер на сечището 7.0 ха

3. Състав по план/програма 6Б 4Т, действителен.....

4. Запас на 1 ха: с клони 397 куб.м/ха , без клони 346 куб. м/ха.

5. Среден наклон на терена 23 градуса.

6. Очакван добив от маркираната дървесина .....лежаща маса, куб.м.

дърв. вид / категория	бор	см				дърв. вид / категория	бб	см					
едра	203	5				дребна	4					вър-шина	
средна	57	1				дърва	58						

7.Наличие и характеристика на подраста преди сечта (състав, възраст, средна височина, % на покритие) ..... ср. 10...40 г. сред. височина бяла .....

8. Средно извозно разстояние ..280.....м;

9. Други характеристики на насаждението (*токовища, сватбовища, надлесни дървета, сервитути, защитени територии, Натура 2000, защитени видове описани в доклада за гори с висока консервационна стойност, мъртва дървесина, вододайни зони, биологично разнообразие и др.*) ВКС 1.1. ВКС-2. ВКС-5 .....

Натура 2000 - BG0001030 / горопи-западни / BG0002063 - зон. р. Несебър 91 СА .....

III. Технологични указания и параметри на технологичната инфраструктура

1. Дървесината в насаждението да се добива при спазване на технологичната схема по т. I

2. Сечта ще се извършва с (моторен трион, ръчно, машини; кастренето на отсечените стъбла се извършва: в сечище, на временен склад) Моторен трион. Кастренето на отсечените дървета ще става в сечището .....

3. Извозът от сечището до временните складове ще се осъществява с ..Животинска сила или механизирано с трактор .....

на (цели стъбла, дълги/къси секции, сортименти, чипс и др.; с влачене по терена, изцяло натоварени) Влагането ще е по терена ще става на цели изтеглени стъбла .....

4. Проектирани нови горски автомобилни пътища съгласно Наредба 5 за строителството в горските територии без промяна на предназначението им: дължина .....м. широчина .....м.

5. Изграждане/ремонт на временни извозни горски пътища (вярното се подчертава):

5.1. Тракторни – допустимо разстояние между тях .....м (не по-малко от 40 м), дължина .....м, широчина 4 м.

5.2. Коларски - разстояние между тях.....м (не по-малко от 40 м), дължина .....м, широчина ... м

6. Просеки за въжени линии: ..... бр.

допустимо разстояние между просеките ..... м., дължина ..... м., широчина ..... м.

7. Направа на просеки .....бр.

допустимо разстояние между тях .....м., дължина .....м., широчина ..... м.

8. Изграждане на нови временни складове (бр., площ в ха) .....

Ще се ползват съществуващи и свободни пространства .....

9. Мерки за опазване на оставащите на корен дървета, подраста, младиняка и почвата Прецизно определяне посоката на повалване .....

10. Начини на почистване на сечището Събиране дървесината на купи .....

11. Материалите ще се извозят до временен склад.....

когато мястото на временния склад няма данни, позволяващи точното му определяне или попада извън мащаба на схемата по т. I, се посочват географските му координати в градуси, минути и секунди.

12. Други указания: Изхвърлянето на отпадъците и сечи на 1 см. ще бъде на определени за това места.

Да се изнасят битовите отпадъци от сечището извън горските територии на определените за това места.

13. Всички операции по подготвителните и основните работи да се извършват съгласно изискванията на Правилника за здравословни и безопасни условия на труд в горите и правилата за противопожарна безопасност в горите.

Изготвил ..... Муса Синджирлиев ..... */подпис, име и фамилия/*

дата 11.11.2025 г.

Място на издаване Елин

№ и дата на удостоверението за упражняване на лесовъдска практика: 74.08 / 26.07.12.

ЗАПОЗНАТ с технологичния план: ...../попълва се след издаването на позволителното за сеч/

Лицето по чл. 108, ал. 2 от ЗГ, на което е издадено позволително за сеч № .....

.....

Образец по чл. 53, ал. 6 от НСГ

Одобрил: ИД Директор
инж. Любомир Малинов
/име, фамилия и подпис/:

дата: 07.11.25 г.,
№ и дата на удостоверението за упражняване на лесовъдска практика: 1641/15.07.2025 г.

Утвърдил: Директор
инж. Любомир Малинов
име, фамилия,/ подпис:
/попълва се само в случаите на чл. 53, ал. 4 от НСГ/
дата: 07.11.25 г.,
№ и дата на удостоверението за упражняване на лесовъдска практика: 1641/11.07.25 г.

ТЕХНОЛОГИЧЕН ПЛАН № ..1.

За добив на дървесина от отдел 137
На ТП ДГС/ДЛС/УОГС Сопица подотдел Д
Община Сопица; Землище Подгт. камък
/попълва се само за държавни гори/
имот с (кадастрален идентификатор/КВС) №.....;
/попълва се само за недържавни гори/

I. Схема за добива на дървесина от насаждението

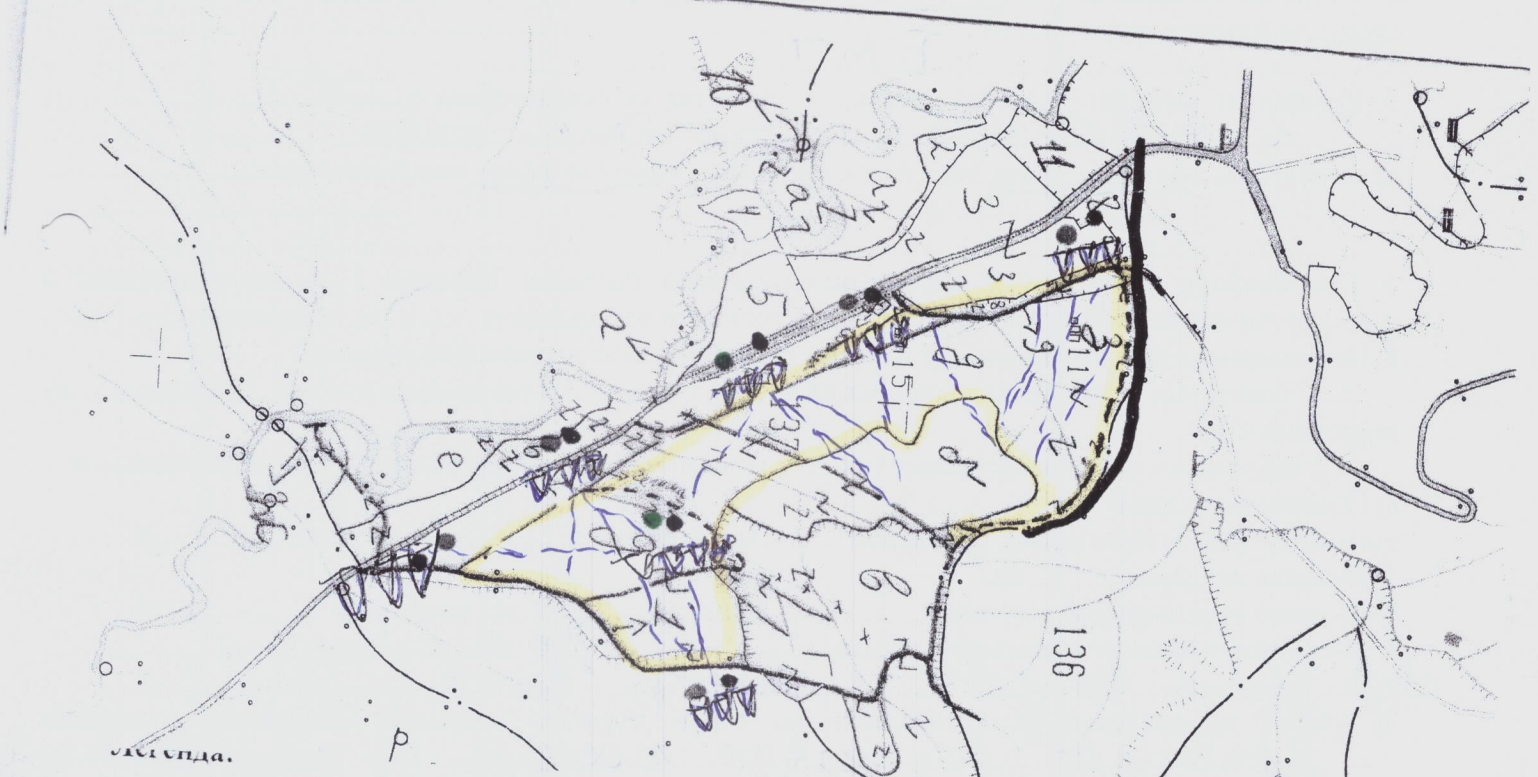

Легенда:

- ±±±± проектирани коларски вр. извозни пътища
- ------ съществуващи извозни пътища
- съществуващ автомобилен път
- просека
- Водно течение
- проектирани тракторни вр. извозни пътища
- временен склад
- XXXXXX трасе на въжена линия
- проектиран автомобилен път
- Граници на подотдела
- ГСМ. и отпадъци

На схемата задължително се нанасят контурите на насаждението/имота, съществуващите и проектирани временни горски пътища, просеките, просеките за въжени линии, извозни пътища, временни складове както и връзката им със съществуващата автомобилна пътна мрежа.

II. Характеристика на насаждението

1. Вид на сечта Групово - постепенна
Втори вид сеч ..... / интензивност 20 %
2. Площ на подотдела 11,2 ха Размер на сечището 11,2 ха / интензивност ..... %
3. Състав по план/програма 6 бор 10, действителен 6 бор 9 см 1
4. Запас на 1 ха: с клони 445 куб.м/ха, без клони 391 куб. м/ха.
5. Среден наклон на терена 22 градуса.
6. Очакван добив от маркираната дървесина 953 лежаща маса, куб.м.

дърв. вид / категория	б.бр	см				дърв. вид / категория	б.бр	см				
едра	811	52				дребна	–	–				
средна	25	1				дърва	63	1				вър-шина

7.Наличие и характеристика на подраста преди сечта (състав, възраст, средна височина, % на покритие) ..... Налични смърчови
..... много добро състояние
8. Средно извозно разстояние ...30.0...;
9. Други характеристики на насаждението (*токовища, сватбовища, надлесни дървета, сервитути, защитени територии, Натура 2000, защитени видове описани в доклада за гори с висока консервационна стойност, мъртва дървесина, вододайни зони, биологично разнообразие и др.)*
..... Натура 2000
..... Bbc-1, Bbc-21, Bbc-7

III. Технологични указания и параметри на технологичната инфраструктура

1. Дървесината в насаждението да се добива при спазване на технологичната схема по т. I
2. Сечта ще се извършва с (моторен трион, ръчно, машини; кастренето на отсечените стъбла се извършва: в сечище, на временен склад) ..... БМТ
3. Извозът от сечището до временните складове ще се осъществява с..... СРТ
..... по нивата на сечището, трактор с плуг
на (цели стъбла, дълги/къси секции, сортименти, чипс и др.; с влачене по терена, изцяло натоварени).....
.....
4. Проектирани нови горски автомобилни пътища съгласно Наредба 5 за строителството в горските територии без промяна на предназначението им: дължина .....м. широчина .....м.
5. Изграждане/ремонт на временни извозни горски пътища (вярното се подчертава):
5.1. Тракторни – допустимо разстояние между тях .....м (не по-малко от 40 м), дължина .....м, широчина 4 м.
5.2. Коларски - разстояние между тях.....м (не по-малко от 40 м), дължина .....м, широчина ... м
6. Просеки за въжени линии: ..... бр.
допустимо разстояние между просеките ..... м., дължина ..... м., широчина ..... м.
7. Направа на просеки .....бр.
допустимо разстояние между тях .....м., дължина .....м., широчина ..... м.
8. Изграждане на нови временни складове (бр., площ в ха) Ще се използват съществуващи складове и свободни площи
9. Мерки за опазване на оставащите на корен дървета, подраста, младиняка и почвата Съгласно определените посоки. Не повреждане живот
10. Начини на почистване на сечището Събиране на клони, вършини, дънер, пререзване
11. Материалите ще се извозят до временен склад Чрез влачене по терена
когато мястото на временния склад няма данни, позволяващи точното му определяне или попада извън мащаба на схемата по т. I, се посочват географските му координати в градуси, минути и секунди.
12. Други указания: ..... Да се зареди на определените за
..... целта места
Да се изнасят битовите отпадъци от сечището извън горските територии на определените за това места.
13. Всички операции по подготвителните и основните работи да се извършват съгласно изискванията на Правилника за здравословни и безопасни условия на труд в горите и правилата за противопожарна безопасност в горите.

Изготвил: инж. М. Петров
дата: 05.11.2021 г., /*подпис, име и фамилия*/
Място на издаване: Селце
№ и дата на удостоверението за упражняване на лесовъдска практика: 2671/23.02.12 г.

ЗАПОЗНАТ с технологичния план: ...../*попълва се след издаването на позволителното за сеч*/
Лицето по чл. 108, ал. 2 от ЗГ, на което е издадено позволително за сеч № .....
.....

Образец по чл. 53, ал. 6 от НСГ

Одобрил: Директор
инж. Любомир Цанков
/име, фамилия и подпис/: .....
дата: 05.11.25г.,
№ и дата на удостоверението за упражняване на лесовъдска практика: 1564/11.07.25г.

Утвърдил: Вр. рег. ръководител
инж. Любомир Цанков
име, фамилия,/ подпис: .....
/попълва се само в случаите на чл. 53, ал. 4 от НСГ/
дата: 05.11.25г.,
№ и дата на удостоверението за упражняване на лесовъдска практика: 1564/11.07.25г

ТЕХНОЛОГИЧЕН ПЛАН № 1.

За добив на дървесина от отдел 147 подотдел г
На ТП ДГС/ДЛСУОГС Сърница
Община Сърница; Землище Сърница;
имот с (кадастрален идентификатор/КВС) №....., /попълва се само за недържавни гори/

I. Схема за добива на дървесина от насаждението

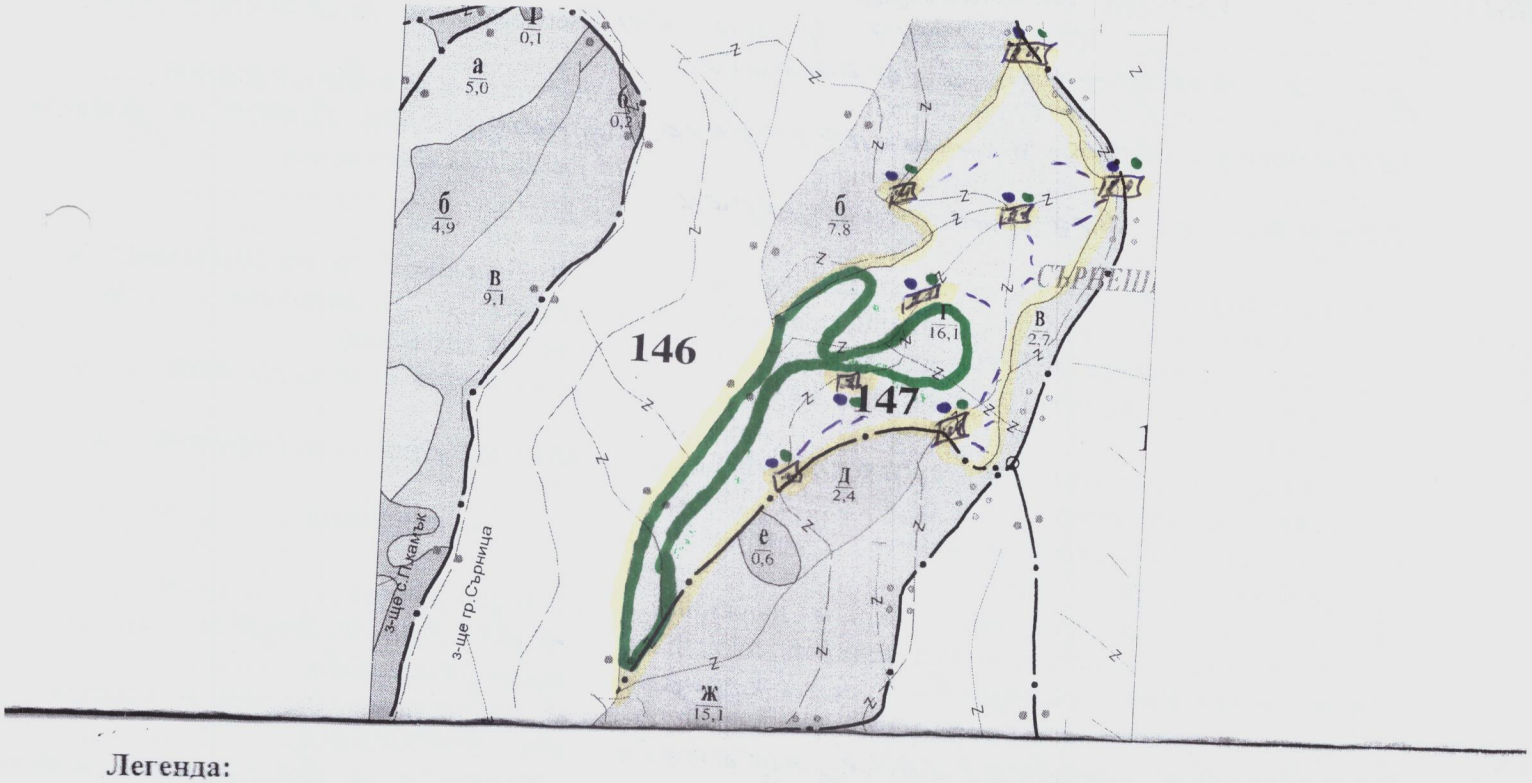

Легенда:

- проектирани коларски вр. извозни пътища
- съществуващи извозни пътища
- съществуващ автомобилен път
- просека
- граница на отдела
- проектирани тракторни вр. извозни пътища
- временен склад
- трасе на въжена линия
- ГСМ и припадъци
- граница недостъпна гасе

На схемата задължително се нанасят контурите на насаждението/имота, съществуващите и проектирани временни горски пътища, просеките, просеките за въжени линии, извозни пътища, временни складове както и връзката им със съществуващата автомобилна пътна мрежа.

II. Характеристика на насаждението

1.Вид на сечта Пробирна/ интензивност .....%
Втори вид сеч ...../ интензивност .....%
2.Площ на подотдела 16.1 ха Размер на сечището 12.1 ха
3. Състав по план/програма 5Бб 9 См 1, действителен 5Бб 9 См 1
4. Запас на 1 ха: с клони 338 куб.м/ха , без клони 279 куб. м/ха.
5. Среден наклон на терена 22 градуса.
6. Очакван добив от маркираната дървесина 396 лежаща маса, куб.м.

дърв. вид / категория	бб	см				дърв. вид / категория	б.б	см					
едра	181	115				дребна	5	1				вър-	
средна	31	14				дърва	41	8				шина	59

7.Наличие и характеристика на подраста преди сечта (състав, възраст, средна височина, % на покритие) .....

.....

8. Средно извозно разстояние ..100 м;

9. Други характеристики на насаждението (*токовища, сватбовища, надлесни дървета, сервитути, защитени територии, Натура 2000, защитени видове описани в доклада за гори с висока консервационна стойност, мъртва дървесина, ооодайни зони, биологично разнообразие и др.)*

Натура 2000 BG 0001030 (Родопи западни) BG 0002063 (Западни Родопи)
BUC-1.1 BUC-2 BUC-5

.....

III. Технологични указания и параметри на технологичната инфраструктура

1. Дървесината в насаждението да се добива при спазване на технологичната схема по т. I

2. Сечта ще се извършва с (моторен трион, ръчно, машини; кастренето на отсечените стъбла се извършва: в сечище, на временен склад) С моторен трион, кастренето на отсечените стъбла да се извършва в сечището

3. Извозът от сечището до временните складове ще се осъществява с животинска теглителна сила и механизирано с трактор на ИЗСМ и дълги на (цели стъбла, дълги/къси секции, сортименти, чипс и др.; с влачене по терена, изцяло натоварени)..... семлуци с влачене по терен

.....

4. Проектирани нови горски автомобилни пътища съгласно Наредба 5 за строителството в горските територии без промяна на предназначението им: дължина .....м. широчина .....м.

5. Изграждане/ремонт на временни извозни горски пътища (вярното се подчертава):

5.1. Тракторни – допустимо разстояние между тях .....м (не по-малко от 40 м), дължина .....м, широчина 4 м.

5.2. Коларски - разстояние между тях.....м (не по-малко от 40 м), дължина .....м, широчина ... м

6. Просеки за въжени линии: ..... бр.
допустимо разстояние между просеките ..... м., дължина ..... м., широчина ..... м.

7. Направа на просеки .....бр.
допустимо разстояние между тях .....м., дължина .....м., широчина ..... м.

8. Изграждане на нови временни складове (бр., площ в ха) ..... В дн използвани сечи
Правилно определяне на площта на новите складове

9. Мерки за опазване на оставащите на корен дървета, подраста, младиняка и почвата Правилно определяне на площта на новите .....

10. Начини на почистване на сечището Събиране на клоните и вършината на купчини

11. Материалите ще се извозят до временен склад.....
когато мястото на временния склад няма данни, позволяващи точното му определяне или попада извън мащаба на схемата по т. I, се посочват географските му координати в градуси, минути и секунди.

12. Други указания: Зареждането на ГСМ да става на определените за това места, и сваряне на отпадъците

Да се изнасят битовите отпадъци от сечището извън горските територии на определените за това места.

13. Всички операции по подготвителните и основните работи да се извършват съгласно изискванията на Правилника за здравословни и безопасни условия на труд в горите и правилата за противопожарна безопасност в горите.

Изготвил: гл. стажант Емин Кьосем ..... */подпис, име и фамилия/*

дата 05.11.23 г.,

Място на издаване гр. Семлуци

№ и дата на удостоверението за упражняване на лесовъдска практика: 99.64/26.06.13г.

ЗАПОЗНАТ с технологичния план: ...../попълва се след издаването на позволителното за сеч/

Лицето по чл. 108, ал. 2 от ЗГ, на което е издадено позволително за сеч № .....

Образец по чл. 53, ал. 6 от НСГ

Одобрил: Директор
инж. Людмила Манчоска
/име, фамилия и подпис/:

дата: 06.11.25 г.,
№ и дата на удостоверението за упражняване на лесовъдска практика: 15641/15.07.2025г.

Утвърдил: Кмет на общ. Сърница Недялко Чапкънов
/име, фамилия,/ подпис:
/попълва се само в случаите на чл. 53, ал. 4 от НСГ/
дата: 06.11.25 г.,
№ и дата на удостоверението за упражняване на лесовъдска практика: 15641/15.07.25г

ТЕХНОЛОГИЧЕН ПЛАН № 1

За добив на дървесина от отдел 147 подотдел 9
На ТП ДГС/ДЛС/УОГС Сърница /попълва се само за държавни гори/
Община Сърница; Землище Сърница;
имот с (кадастрален идентификатор/КВС) №..... /попълва се само за недържавни гори/

I. Схема за добива на дървесина от насаждението

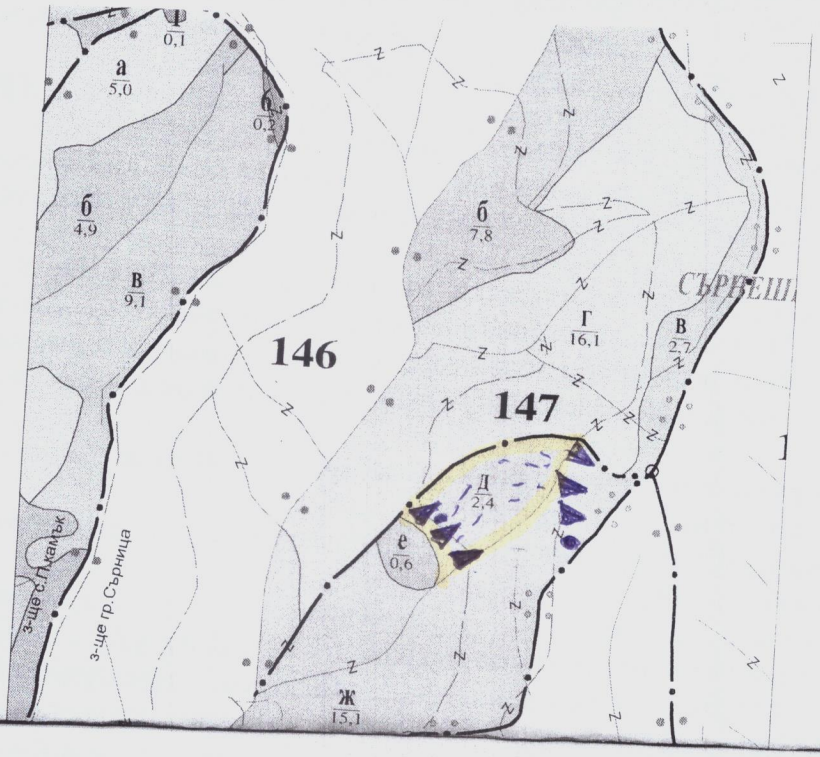

Легенда:

- проектирани коларски вр. извозни пътища
- съществуващи извозни пътища
- съществуващ автомобилен път
- просека
- Граница на подотдел
- проектирани тракторни вр. извозни пътища
- временен склад V
- трасе на въжена линия
- проектиран автомобилен път
- Място за ГСМ обтегачи

На схемата задължително се нанасят контурите на насаждението/имота, съществуващите и проектирани временни горски пътища, просеките, просеките за въжени линии, извозни пътища, временни складове както и връзката им със съществуващата автомобилна пътна мрежа.

II. Характеристика на насаждението

1.Вид на сечта Възобновяване/ интензивност 20 %
Втори вид сеч ..... / интензивност .....%
2.Площ на подотдела 2.4 ха Размер на сечището 2.4 ха
3. Състав по план/програма. 5Б 10....., действителен 5Б 10.....
4. Запас на 1 ха: с клони 366 куб.м/ха , без клони 299 куб. м/ха.
5. Среден наклон на терена 32 градуса.
6. Очакван добив от маркираната дървесина 110 лежаща маса, куб.м.

дърв. вид / категория	5.5					дърв. вид / категория	5.5					
едра	25					дребна	1					вър-
средна	53					дърва	31					шина

7.Наличие и характеристика на подраста преди сечта (състав, възраст, средна височина, % на покритие) .....

.....

8. Средно извозно разстояние 150-180

9. Други характеристики на насаждението (*токовища, сватбовища, надлесни дървета, сервитути, защитени територии, Натура 2000, защитени видове описани в доклада за гори с висока консервационна стойност, мъртва дървесина, вододайни зони, биологично разнообразие и др.*) ВКС-1.1 ВКС-2 ВКС-5

Натура 2000 BG000-1030 (Родопи-Западни), BG000 2063 (Западни Родопи)

III. Технологични указания и параметри на технологичната инфраструктура

1. Дървесината в насаждението да се добива при спазване на технологичната схема по т. I

2. Сечта ще се извършва с (моторен трион, ръчно, машини; кастренето на отсечените стъбла се извършва: в сечище, на временен склад) с моторен трион като кастренето да се извършва в сечището

3. Извозът от сечището до временните складове ще се осъществява с трактор и животинска сила (коне)

на (цели стъбла, дълги/къси секции, сортименти, чипс и др.; с влачене по терена, изцяло натоварени) на дълги и къси секции с влачене по терен

.....

4. Проектирани нови горски автомобилни пътища съгласно Наредба 5 за строителството в горските територии без промяна на предназначението им: дължина .....м. широчина .....м.

5. Изграждане/ремонт на временни извозни горски пътища (вярното се подчертава):

5.1. Тракторни – допустимо разстояние между тях .....м (не по-малко от 40 м), дължина .....м, широчина 4 м.

5.2. Коларски - разстояние между тях.....м (не по-малко от 40 м), дължина .....м, широчина ... м

6. Просеки за въжени линии: ..... бр.

допустимо разстояние между просеките ..... м., дължина ..... м., широчина ..... м.

7. Направа на просеки .....бр.

допустимо разстояние между тях .....м., дължина .....м., широчина ..... м.

8. Изграждане на нови временни складове (бр., площ в ха) За временни складове ще се използват стари такива и свободни пространства в близост до насаждения

9. Мерки за опазване на оставащите на корен дървета, подраста, младиняка и почвата Правилно определяне на посоката на повалеле

10. Начини на почистване на сечището събиране на отпада на купчини

11. Материалите ще се извозят до временен склад.....

когато мястото на временния склад няма данни, позволяващи точното му определяне или попада извън мащаба на схемата по т. I, се посочват географските му координати в градуси, минути и секунди.

12. Други указания: събиране на отпади и зареждането на ГСМ да става на определени за целта места

Да се изнасят битовите отпадъци от сечището извън горските територии на определените за това места.

13. Всички операции по подготвителните и основните работи да се извършват съгласно изискванията на Правилника за здравословни и безопасни условия на труд в горите и правилата за противопожарна безопасност в горите.

Изготвил: Инж. Пламен Газиков ..... */подпис, име и фамилия/*

дата: 02.10.25г.,

Място на издаване ТПГС „Сечище"

№ и дата на удостоверението за упражняване на лесовъдска практика: 13395/21.04.2015г

ЗАПОЗНАТ с технологичния план: 1 ...../попълва се след издаването на позволителното за сеч/

Лицето по чл. 108, ал. 2 от ЗГ, на което е издадено позволително за сеч № .....

Образец по чл. 53, ал. 6 от НСГ

Одобрил: Директора
инж. Любомир Малчиков
/име, фамилия и подпис/:

дата: 07.11.25 г.,
№ и дата на удостоверението за упражняване на лесовъдска практика: 1564/15.08.2025

Утвърдил: Директор
инж. Любомир Малчиков
име, фамилия,/ подпис:
/попълва се само в случаите на чл. 53, ал. 4 от НСГ/
дата: 07.11.25 г.,
№ и дата на удостоверението за упражняване на лесовъдска практика: 1564/15.07.2025 г.

ТЕХНОЛОГИЧЕН ПЛАН № 1

За добив на дървесина от отдел 152 подотдел Г
На ТП ДГС/ДЛС/УОГС Селище /попълва се само за държавни гори/
Община Сърница; Землище Сърница;
имот с (кадастрален идентификатор/КВС) №..... /попълва се само за недържавни гори/

I. Схема за добива на дървесина от насаждението

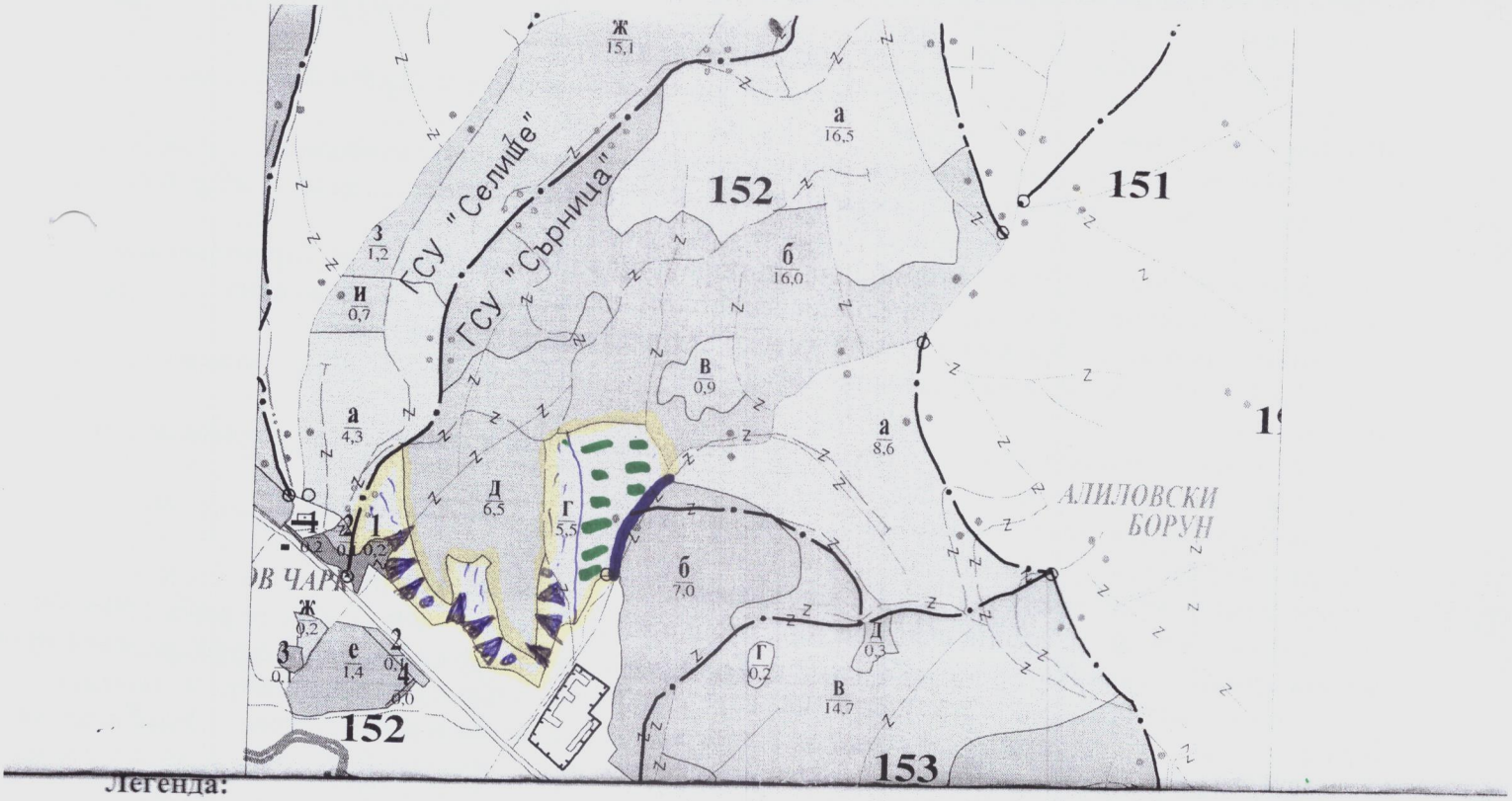

Легенда:

- проектирани коларски вр. извозни пътища
- съществуващи извозни пътища V
- съществуващ автомобилен път
- просека
- Граница на подотдел
- проектирани тракторни вр. извозни пътища
- временен склад V
- трасе на въжена линия
- проектиран автомобилен път
- Място на ГСМ отпадъци бензин резервоар

На схемата задължително се нанасят контурите на насаждението/имота, съществуващите и проектирани временни горски пътища, просеките, просеките за въжени линии, извозни пътища, временни складове както и връзката им със съществуващата автомобилна пътна мрежа.

II. Характеристика на насаждението

1.Вид на сечта Пробирка в частични групи / интензивност 10 %
Втори вид сеч ..... / интензивност .....%
2.Площ на подотдела ...5,5....ха Размер на сечището.....4,5..... ха
3. Състав по план/програма...5Б5Т10....., действителен....5Б5Т10.....
4. Запас на 1 ха: с клони...396....куб.м/ха , без клони ...341.....куб. м/ха.
5. Среден наклон на терена ...28.....градуса.
6. Очакван добив от маркираната дървесина .....106.....лежаща маса, куб.м.

дърв. вид / категория	б.б	ст				дърв. вид / категория	б.б	ст				
едра	19	14				дребна	1					вър-
средна	8	4				дърва	13	3				шина

7.Наличие и характеристика на подраста преди сечта (състав, възраст, средна височина, % на покритие) ....ст 10 бгз 30 К-4.....

.....

8. Средно извозно разстояние ....200.....;

9. Други характеристики на насаждението (*токовища, сватбовища, надлесни дървета, сервитути, защитени територии, Натура 2000, защитени видове описани в доклада за гори с висока консервационна стойност, мъртва дървесина, вододайни зони, биологично разнообразие и др.*) ВКС-1 1 ВКС-2 ВКС-5

Натура 2000 BG 000 1030 (Родопи – Западни), BG 000 2063 (Западни Родопи) на площ 91 СА

III. Технологични указания и параметри на технологичната инфраструктура

1. Дървесината в насаждението да се добива при спазване на технологичната схема по т. I

2. Сечта ще се извършва с (моторен трион, ръчно, машини; кастренето на отсечените стъбла се извършва: в сечище, на временен склад) с моторен трион като кастренето да се извършва във сечище

3. Извозът от сечището до временните складове ще се осъществява с трактор с лебедка сила (кон)

на (цели стъбла, дълги/къси секции, сортименти, чипс и др.; с влачене по терена, изцяло натоварени) на дълги и къси секции с влачене по терен

.....

4. Проектирани нови горски автомобилни пътища съгласно Наредба 5 за строителството в горските територии без промяна на предназначението им: дължина .....м. широчина .....м.

5. Изграждане/ремонт на временни извозни горски пътища (вярното се подчертава):

5.1. Тракторни – допустимо разстояние между тях .....м (не по-малко от 40 м), дължина .....м, широчина 4 м.

5.2. Коларски - разстояние между тях.....м (не по-малко от 40 м), дължина .....м, широчина ... м

6. Просеки за въжени линии: ..... бр.

допустимо разстояние между просеките ..... м., дължина ..... м., широчина ..... м.

7. Направа на просеки .....бр.

допустимо разстояние между тях .....м., дължина .....м., широчина ..... м.

8. Изграждане на нови временни складове (бр., площ в ха) за временни складове ще се използват стари такива и свободни пространства в близост до насаждението

9. Мерки за опазване на оставащите на корен дървета, подраста, младиняка и почвата Ще бъдат определени от лесовъда на място преди започване

10. Начини на почистване на сечището сглобяване на отпадъци на купчинки

11. Материалите ще се извозят до временен склад.....

когато мястото на временния склад няма данни, позволяващи точното му определяне или попада извън мащаба на схемата по т. I, се посочват географските му координати в градуси, минути и секунди.

12. Други указания: Изхвърлянето на отпадъците и смяната на ГСМ да става на определени за целта места

Да се изнасят битовите отпадъци от сечището извън горските територии на определените за това места.

13. Всички операции по подготвителните и основните работи да се извършват съгласно изискванията на Правилника за здравословни и безопасни условия на труд в горите и правилата за противопожарна безопасност в горите.

Изготвил: Инж. Пламен Газиков /*подпис, име и фамилия*/

дата: 02.10.25г.

Място на издаване: Селище

№ и дата на удостоверението за упражняване на лесовъдска практика: 11395/21.04.2015г

ЗАПОЗНАТ с технологичния план: ...1..../попълва се след издаването на позволителното за сеч/

Лицето по чл. 108, ал. 2 от ЗГ, на което е издадено позволително за сеч № .....

.....

Образец по чл. 53, ал. 6 от НСГ

Одобрил: Директора
инж. Любомир Манков
/име, фамилия и подпис/:

дата: 07.11.25 г.,
№ и дата на удостоверението за упражняване на лесовъдска практика: 1564/15.08.2025

Утвърдил: Директор
инж. Любомир Манков
име, фамилия,/ подпис:
/попълва се само в случаите на чл. 53, ал. 4 от НСГ/
дата: 07.11.25 г.,
№ и дата на удостоверението за упражняване на лесовъдска практика: 1564/15.08.2025 г.

ТЕХНОЛОГИЧЕН ПЛАН № ..1.

За добив на дървесина от отдел 152 подотдел 9
На ТП ДГС/ДЛС/УОГС Сърница /попълва се само за държавни гори/
Община Сърница; Землище Сърница;
имот с (кадастрален идентификатор/КВС) №..... /попълва се само за недържавни гори/

I. Схема за добива на дървесина от насаждението

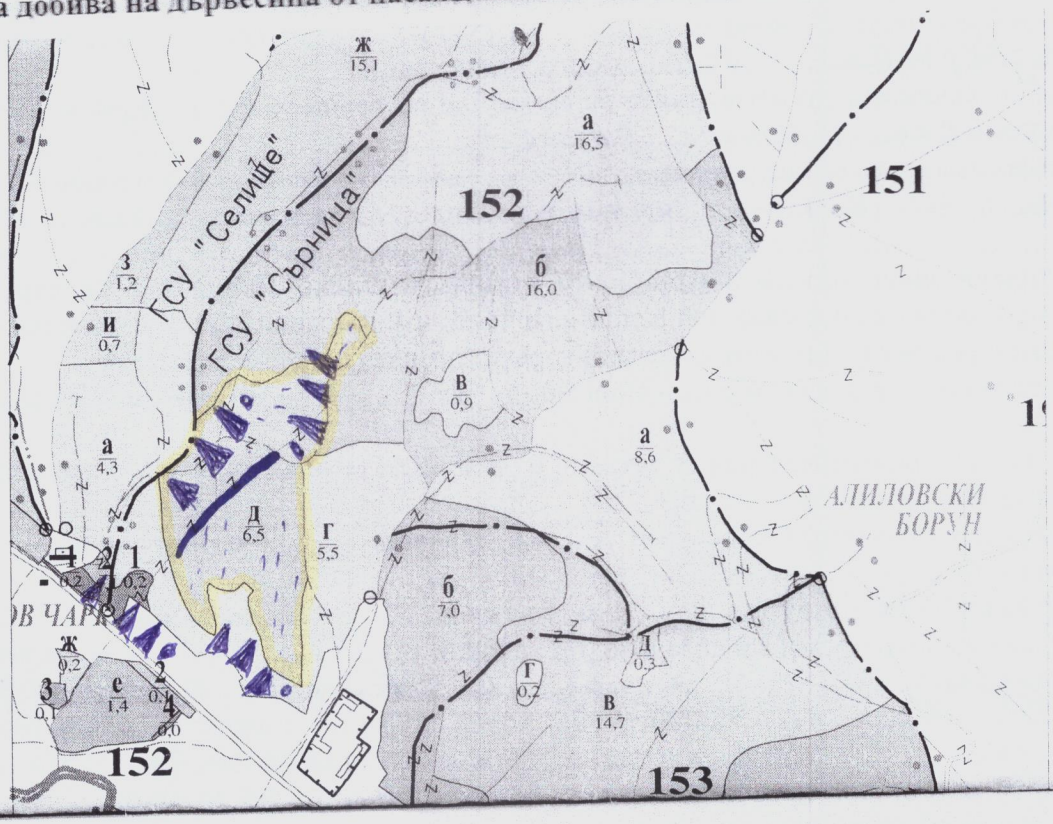

Легенда:

- проектирани коларски вр. извозни пътища
- съществуващи извозни пътища
- съществуващ автомобилен път
- просека
- Граница на подотдел
- проектирани тракторни вр. извозни пътища
- временен склад V
- трасе на въжена линия
- проектиран автомобилен път
- Място на ГСМ отглаждане водно печене

На схемата задължително се нанасят контурите на насаждението/имота, съществуващите и проектирани временни горски пътища, просеките, просеките за въжени линии, извозни пътища, временни складове както и връзката им със съществуващата автомобилна пътна мрежа.

II. Характеристика на насаждението

1.Вид на сечта Прабирка / интензивност 15 %
Втори вид сеч ..... / интензивност .....%
2.Площ на подотдела 6.5 ха Размер на сечището 6.5 ха
3. Състав по план/програма 5.Б 10, действителен 5.Б 10
4. Запас на 1 ха: с клони 336 куб.м/ха , без клони 258 куб. м/ха.
5. Среден наклон на терена 28 градуса.
6. Очакван добив от маркираната дървесина 241 лежаща маса, куб.м.

дърв. вид / категория	Б.Б	см				дърв. вид / категория	Б.Б	см					
едра	31	13				дребна	2					вър-	
средна	98	4				дърва	47	2				шина	

7.Наличие и характеристика на подраста преди сечта (състав, възраст, средна височина, % на покритие) ....см 10 бяз 10 К-1 дом 4.....

.....

8. Средно извозно разстояние 200-250;

9. Други характеристики на насаждението (*токовища, сватбовища, надлесни дървета, сервитути, защитени територии, Натура 2000, защитени видове описани в доклада за гори с висока консервационна стойност, мъртва дървесина, вододайни зони, биологично разнообразие и др.*) ВКС-1,1 ВКС-2 ВКС-5

Натура 2000 BG0001030 (Родопи – Западни), BG0002063 (Западни Родопи.....

III. Технологични указания и параметри на технологичната инфраструктура

1. Дървесината в насаждението да се добива при спазване на технологичната схема по т. I

2. Сечта ще се извършва с (моторен трион, ръчно, машини; кастренето на отсечените стъбла се извършва: в сечище, на временен склад) .с моторен трион като кастренето да се извършва в сечището.....

3. Извозът от сечището до временните складове ще се осъществява с...трактор и животинска сила (коне)

на (цели стъбла, дълги/къси секции, сортименти, чипс и др.; с влачене по терена, изцяло натоварени).....на дълги и къси секции с влачене по терен.....

.....

4. Проектирани нови горски автомобилни пътища съгласно Наредба 5 за строителството горските територии без промяна на предназначението им: дължина .....м. широчина .....м.

5. Изграждане/ремонт на временни извозни горски пътища (вярното се подчертава):

5.1. Тракторни – допустимо разстояние между тях .....м (не по-малко от 40 м), дължина .....м, широчина 4 м.

5.2. Коларски - разстояние между тях.....м (не по-малко от 40 м), дължина .....м, широчина ... м

6. Просеки за въжени линии: ..... бр.

допустимо разстояние между просеките ..... м., дължина ..... м., широчина ..... м.

7. Направа на просеки .....бр.

допустимо разстояние между тях .....м., дължина .....м., широчина ..... м.

8. Изграждане на нови временни складове (бр., площ в ха) ..Зад временни складове ще се използват стари такива и свободни пространства в близост до насаждението

9. Мерки за опазване на оставащите на корен дървета, подраста, младиняка и почвата Правилно определяне на посоката на повалянето

10. Начини на почистване на сечището събиране на отпада на купчина

11. Материалите ще се извозят до временен склад.....

когато мястото на временния склад няма данни, позволяващи точното му определяне или попада извън мащаба на схемата по т. I, се посочват географските му координати в градуси, минути и секунди.

12. Други указания: събирането на отпадъци и смазката на ГСМ да става на определените за целта места

Да се изнасят битовите отпадъци от сечището извън горските територии на определените за това места.

13. Всички операции по подготвителните и основните работи да се извършват съгласно изискванията на Правилника за здравословни и безопасни условия на труд в горите и правилата за противопожарна безопасност в горите.

Изготвил:.....Инж. Калин Газиков.. */подпис, име и фамилия/*

дата:07.10.25г.,

Място на издаване.....ТПГС, Селище

№ и дата на удостоверението за упражняване на лесовъдска практика: 11395/21.04.2025

1

ЗАПОЗНАТ с технологичния план: ...../попълва се след издаването на позволителното за сеч/

Лицето по чл. 108, ал. 2 от ЗГ, на което е издадено позволително за сеч № .....

.....

Образец по чл. 53, ал. 6 от Н

Одобрил: Директор
чия: Владимир Иванов
/име, фамилия и подпис/: .....
.....
дата 05.11.25
№ и дата на удостоверението за упражняване на лесовъдска практика: 15.641 / 15.07.25

Утвърдил: .....
.....
име, фамилия, подп
/попълва се само в случаите на чл. 53, ал. 4 от НСГ/
дата: .....г.,
№ и дата на удостоверението за упражняване на лесовъдска практика: .....

ТЕХНОЛОГИЧЕН ПЛАН № 1

За добив на дървесина от отдел 157 подотдел б
На ТП ДГС/ДЛС/УОГС Сапарева баня
Община Сапарева баня; Землище Добринище
имот с (кадастрален идентификатор/КВС) №: .....;
попълва се само за държавни гори
попълва се само за недържавни гори

I. Схема за добива на дървесина от насаждението

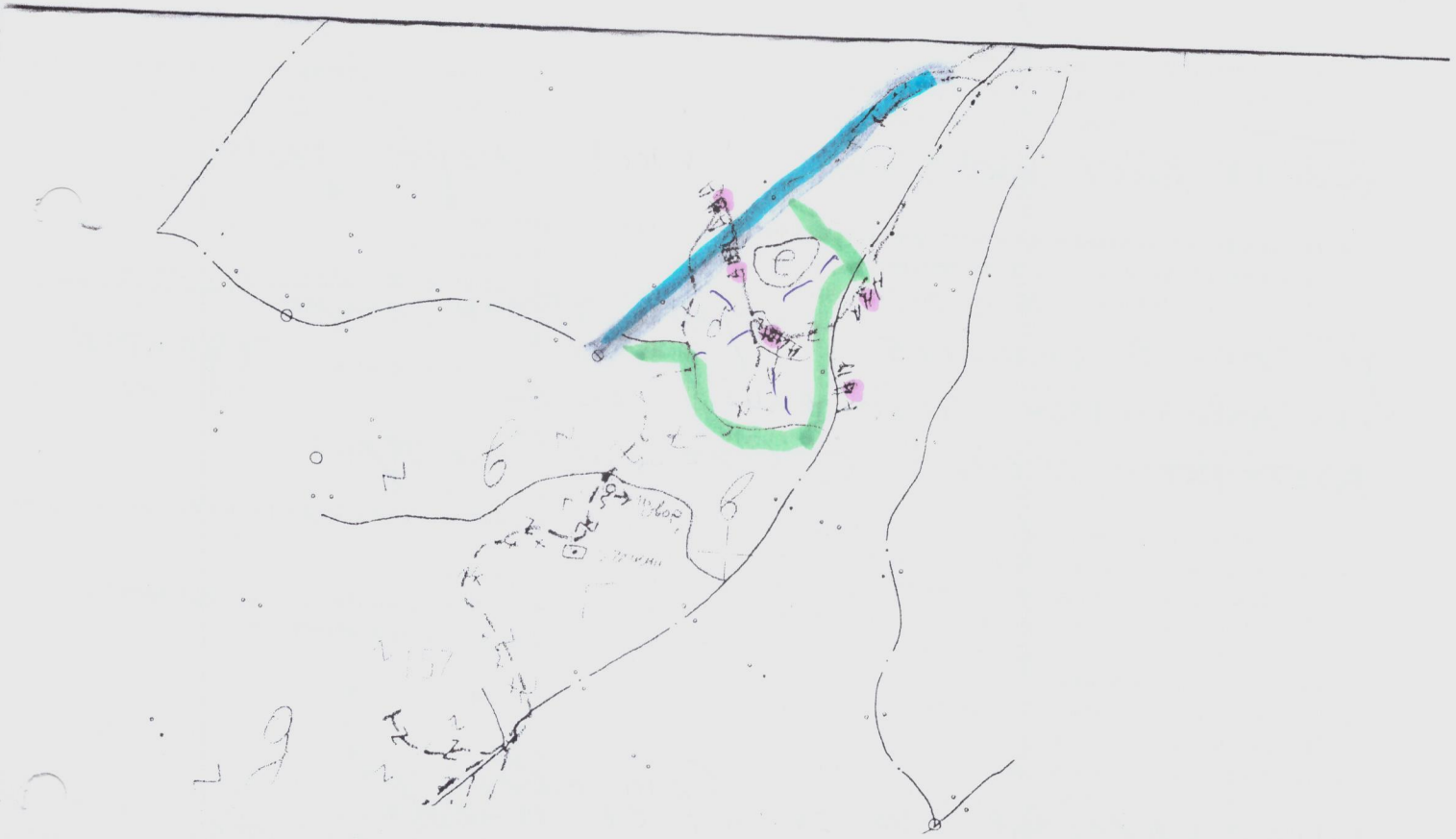

Легенда:

- ± ± ± ± проектирани коларски вр. извозни пътища
- - - - - - - съществуващи извозни пътища
- ═══ съществуващ автомобилен път
- ^^^^^^^ просека
- граници на имота
- »»»»» проектирани тракторни вр. извозни пътища
- ▲ ▲ ▲ временен склад
- XXXXXX трасе на въжена линия
- =+=+=+= проектиран автомобилен път
- място за зареждане ГСМ
- трактор Форвардер тегел

На схемата задължително се нанасят контурите на насаждението/имота, съществуващите и проектирани временни горски пътища, просеките, просеките за въжени линии, извозни пътища, временни складове както и връзката им със съществуващата автомобилна пътна мрежа.

II. Характеристика на насаждението

1. Вид на сечта ..Пробирка...../ интензивност 15...%
Втори вид сеч ...../ интензивност ..... %
2. Площ на подотдела .....6.2.....ха Размер на сечището.....6.2..... ха
3. Състав по план/програма..смлх бор ЕНС....., действителен..смлх бор ЕНС.
4. Запас на 1 ха: с клони..503.....куб.м/ха , без клони .....куб. м/ха.
5. Среден наклон на терена ...17.....градуса.
6. Очакван добив от маркираната дървесина .....36.8.....лежаща маса, куб.м.

дърв. вид / категория	см	бор				дърв. вид / категория	см	ост.					
едра	24	1				дребна	3	–				вър-шина	
средна	43	3				дърва	70	4					

7.Наличие и характеристика на подраста преди сечта (състав, възраст, средна височина, % на покрити
.....
.....
8. Средно извозно разстояние ...300.....;
9. Други характеристики на насаждението (*токовища, сватбовища, надлесни дървета, сервитути, защитени територи Натура 2000, защитени видове описани в доклада за гори с висока консервационна стойност, мъртва дървесина, вододайн зони, биологично разнообразие и др.*)
.....ВКС1.1, ВКС2, ВКС3, ВКС4, ВКС5, мъртва дървесина.....
.....

III. Технологични указания и параметри на технологичната инфраструктура

1. Дървесината в насаждението да се добива при спазване на технологичната схема по т. I
2. Сечта ще се извършва с (моторен трион, ръчно, машини; кастренето на отсечените стъбла се извършва: в сечище, н временен склад) моторен трион.....
кастренето ще отсечените стъбла ще извършва всички.....
3. Извозът от сечището до временните складове ще се осъществява с.....Трактор.....
мал мото тип ще теглещо сил..... на (цели стъбл дълги/къси секции, сортименти, чипс и др.; с влачене по терена, изцяло натоварени).....
"Фолтъкъл" сечищ.....с влачене по земя.....
.....
4. Проектирани нови горски автомобилни пътища съгласно Наредба 5 за строителството в горските територии без промян на предназначението им: дължина .....м. широчина .....м.
5. Изграждане/ремонт на временни извозни горски пътища (вярното се подчертава):
5.1. Тракторни – допустимо разстояние между тях .....м (не по-малко от 40 м), дължина .....м, широчина 4 м.
5.2. Коларски - разстояние между тях.....м (не по-малко от 40 м), дължина .....м, широчина ... м
6. Просеки за въжени линии: ..... бр.
допустимо разстояние между просеките ..... м., дължина ..... м., широчина ..... м.
7. Направа на просеки .....бр.
допустимо разстояние между тях .....м., дължина .....м., широчина ..... м.
8. Изграждане на нови временни складове (бр., площ в ха) Няма да бъдат
Сечт складове ще се ползват.....
9. Марки за опазване на оставащите на корен дървета, подраста, младиняка и почва Предпазване от повреждане посредством маркировка.....
10. Начини на почистване на сечището .....Събиране вършина и клони.....
11. Материалите ще се извозят до временен склад. Горе
когато мястото на временния склад няма данни, позволяващи точното му определяне или попада извън мащаба на схемата г т. I, се посочват географските му координати в градуси, минути и секунди.
12. Други указания: Изключения не описани.....
Дървесината ще се сортира на ГСМ, а сечищ ще се почистват.....
Да се изнасят битовите отпадъци от сечището извън горските територии на определените за това места
13. Всички операции по подготвителните и основните работи да се извършват съгласно изискванията на Правилника здравословни и безопасни условия на труд в горите и правилата за противопожарна безопасност в горите.

Изготвил: Ахмед Шолунов
/подпис, име и фамилия/
дата 05.11.2020
Място на издаване Сел-Кюл
№ и дата на удостоверението за упражняване на лесовъдска практика: 9136/10.05.15 г.

ЗАПОЗНАТ с технологичния план: ...../попълва се след издаването на позволителното/

Образец по чл. 53, ал. 6 от НСГ

Одобрил: ИД Директор
.....инж. Пловдив Стаменов
/име, фамилия и подпис/: .....

дата: 07.11.25 г.,
№ и дата на удостоверението за упражняване на лесовъдска практика: 156 41 / 15.07.2025 г.

Утвърдил:.....
.....
име, фамилия,/ подпис: .....
/попълва се само в случаите на чл. 53, ал. 4 от НСГ/
дата:.....г.,
№ и дата на удостоверението за упражняване на лесовъдска практика: .....

ТЕХНОЛОГИЧЕН ПЛАН № 1

За добив на дървесина от отдел 210 подотдел Д
На ТП ДГС/ДЛС/УОГС ТП ДГС „СЕЛИЩЕ "/*попълва се само за държавни гори*/
Община СЪРНИЦА .; Землище СЪРНИЦА ;
имот с (кадастрален идентификатор/КВС) №....., /*попълва се само за недържавни гори*/

I. Схема за добива на дървесина от насаждението

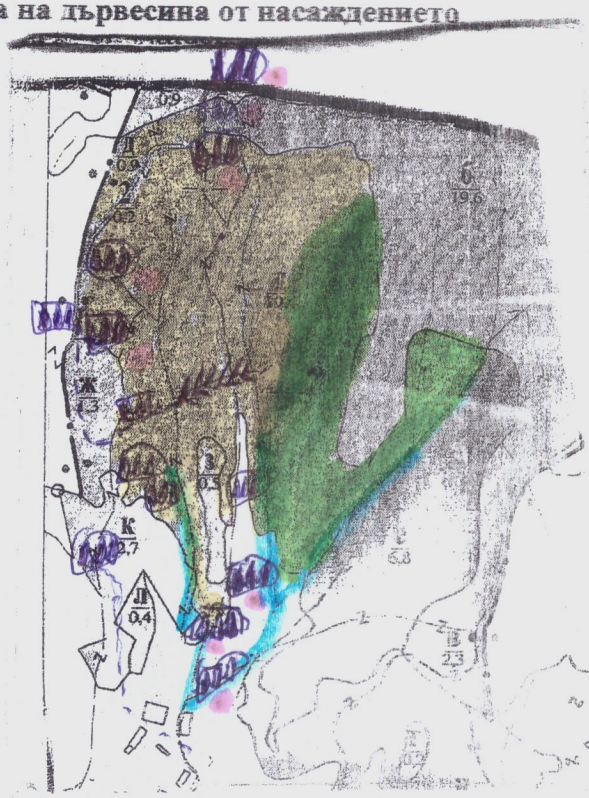

Легенда:

- проектирани коларски вр. извозни пътища
- съществуващи извозни пътища
- съществуващ автомобилен път
- просека
- граница на имота
- проектирани тракторни ср. извозни пътища
- временен склад
- трасе на въжена линия
- съществуващ автомобилен път
- водно течение

Олиготоза ДСМ

Насаждението 44,9 ха

На схемата задължително се нанасят контурите на насаждението/имота, съществуващите и проектирани временни горски пътища, просеките, просеките за въжени линии, извозни пътища, временни складове както и връзката им със съществуващата автомобилна пътна мрежа.

II. Характеристика на насаждението

1. Вид на сечта селекционна сеч / интензивност групово постепенна сеч 20 %
Втори вид сеч ...../ интензивност .....%
2. Площ на подотдела 20,3 ха Размер на сечището .....15,3..... ха
3. Състав по план/програма бб 9 см 1 , действителен бб 9 см1 .
4. Запас на 1 ха:302 куб. м/ха с клони.6940 куб. м/ха , без клони 6130 куб. м/ха.
5. Среден наклон на терена 26 градуса.

дърв. вид / категория	бб	см				дърв. вид / категория	бб	см					
едра	**629**	**176**				**дребна**	**2**	**-**				**вър-шина**	**121**
средна	40	8				дърва	97	38					

7.Наличие и характеристика на подраста преди сечта (състав, възраст, средна височина, % на покритие) см 8 ; възраст 30 г ; пълнота 0,6 ; h- 2м ; бонитет 2 .

8. Средно извозно **разстояние 300-350 м** .;

9. Други характеристики на насаждението (*токовища, сватбовища, надлесни дървета, сервитути, защитени територии, Натура 2000, защитени видове описани в доклада за гори с висока консервационна стойност, мъртва дървесина, вододайни зони, биологично разнообразие и др.)*

Зощитени територии Натура 2000 .

III. Технологични указания и параметри на технологичната инфраструктура.

1. Дървесината в насаждението да се добива при спазване на технологичната схема по т. I

2. Сечта ще се извършва с (моторен трион, ръчно, машини; кастренето на отсечените стъбла се извършва: в сечище, на временен склад) сечта ще се извърши с моторен трион (БМТ) ; кастренето на отсечените стъбла ще се извърши в сечището .

3**. Извозът от сечището до временните складове ще се осъществява с животинска теглителна сила (коне) 20% ; и с механизирана техника 80 % (трактор**).

на (цели стъбла, дълги/къси секции, сортименти, чипс и др.; **с влачене по терена, извозът от сечището до времения склад ще сеизвърши на къси и дълги секции с влачене по терена** .

4. Проектирани нови горски автомобилни пътища съгласно Наредба 5 за строителството в горските територии без промяна на предназначението им: дължина ……м. широчина ……м.

5**. Изграждане**/ремонт на временни извозни горски пътища (вярното се подчертава):

5.1. Тракторни – допустимо разстояние между тях .....м (не по-малко от 40 м), дължина **…150** …м, широчина 4 м. 5.2. Коларски - разстояние между тях.....м (не по-малко от 40 м), дължина .....м, широчина ... м

6. Просеки за въжени линии: ……. бр.

допустимо разстояние между просеките ..... м., дължина ..... м., широчина ..... м.

7. Направа на просеки .....бр.

допустимо разстояние между тях .....м., дължина ……м., широчина ..... м.

8. Изграждане на нови временни складове (бр., площ в ха) .....

9. Мерки за опазване на оставащите на корен дървета, подраста, младиняка и почвата .

Правилно определяне посоката на поваляне по време на сечта и стриктно спазване на тех.план .***Спазване стриктно на технологичния план*** *и опазване на останалите немаркирани дървета .*

10. ***Начини на почистване на сечището събиране на вършината на кубчини в сечището*** .

11. Материалите ще се извозят до временен склад… **На къси и дълги секции с влачене по терена** .

когато мястото на временния склад няма данни, позволяващи точното му определяне или попада извън мащаба на схемата по т. I, се посочват географските му координати в градуси, минути и секунди.

12. Други указания: **Битовите отпадъци да се събират на определените за това места .**

И след приключване на работа да се изнасят извън горските територии да се изхвърлят в най -близките контейнери в населени места .Има наличие на стари съществуващи тракторни извозни временни пътчета в насаждението да се подобрят прогонят 180 м , преди сечта с цел по лесно усвояване на маркираната маса .Да се изнасят битовите отпадъци от сечището извън горските територии на определените за това места.

13. Всички операции по подготвителните и основните работи да се извършват съгласно изискванията на Правилника за здравословни и безопасни условия на труд в горите и правилата за противопожарна безопасност в горите.

Изготвил: инж . Ахмед Нисан ……*/подпис, име и фамилия/*

дата:……г.,Място на издаване……..№ и дата на удостоверението за упражняване на лесовъдска практика: 13028/28.08.2017 г.

ЗАПОЗНАТ с технологичния план: ……/попълва се след издаването на позволителното за сеч/

Лицето по чл. 108, ал. 2 от ЗГ, на което е издадено позволително за сеч № .....

……

/ трите имена, подпис, дата - /

№ и дата на удостоверението за упражняване на лесовъдска практика: ……

Одобрил: ИД Директор ……
…инж. Любомир Молигров
/име, фамилия и подпис/: ……
1.5.6.41./.15.07.25 г.

дата 06.11.25 г.,
№ и дата на удостоверението за упражняване на лесовъдска практика: ……

Утвърдил: ИД Директор ……
инж. Любомир Матиев
име, фамилия,/ подпис:

/попълва се само в случаите на чл. 53, ал. 4 от НСГ/

дата 06.11.25 г.,
№ и дата на удостоверението за упражняване на лесовъдска практика: 1.5.6.41./.15.07.25 г.

ТЕХНОЛОГИЧЕН ПЛАН № 1

За добив на дървесина от отдел 262 подотдел б
На ТП ДГС/ДЛС/УОГС Сливница /попълва се само за държавни гори/
Община Сливница; Землище Сливница;
имот с (кадастрален идентификатор/КВС) №……, /попълва се само за недържавни гори/

I. Схема за добива на дървесина от насаждението

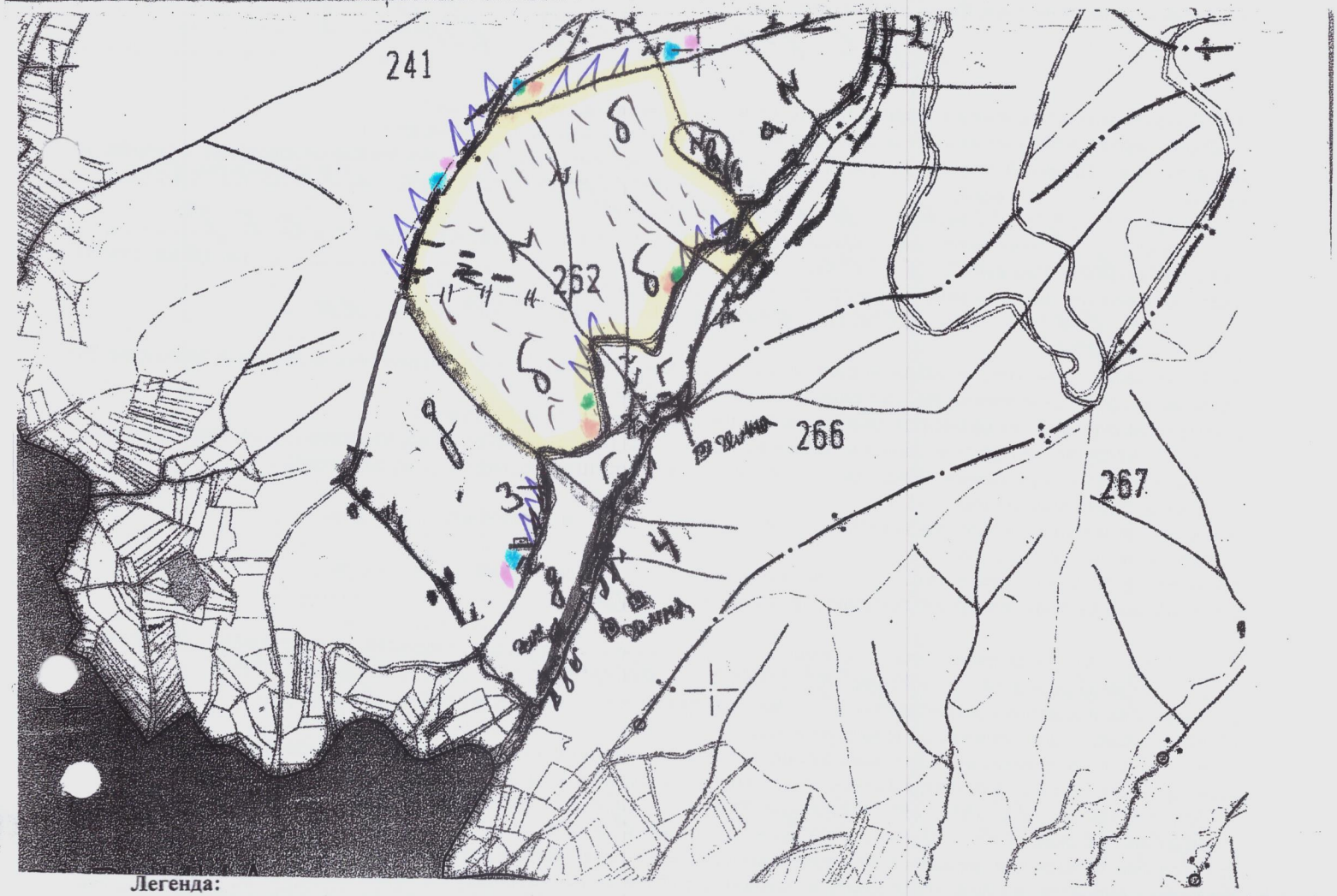

Легенда:

±±±± проектирани коларски вр. извозни пътища

»»»» проектирани тракторни вр. извозни пътища

- - - - - - - съществуващи извозни пътища

▲▲▲ временен склад

======= съществуващ автомобилен път

xxxxxx трасе на въжена линия

^^^^^^^ просека

=+=+=+= проектиран автомобилен път

Сливница

ГСМ от подземни

На схемата задължително се нанасят контурите на насаждението/имота, съществуващите и проектирани временни горски пътища, просеките, просеките за въжени линии, извозни пътища, временни складове както и връзката им със съществуващата автомобилна пътна мрежа

II. Характеристика на насаждението

1. Вид на сечта ..... Прибирна ...../ интензивност 0.5 %

Втори вид сеч ...../ интензивност .....%

2. Площ на подотдела 18.3 ха Размер на сечището 18.3 ха

3. Състав по план/програма 6б 10, действителен 6б 10

4. Запас на 1 ха: с клони 365 куб.м/ха , без клони .....куб. м/ха.

5. Среден наклон на терена 2.5 градуса.

6. Очакван добив от маркираната дървесина 537 лежаща маса, куб.м.

дърв. вид / категория	6б					дърв. вид / категория	6б					
едра	309					дребна	7					върш.
средна	55					дърва	170					

7. Наличие и характеристика на подраста преди сечта (състав, възраст, средна височина, % на покритие) бб 00 10.3 (Радоил) Зарастнал 2000 бб 00 20 63 Зарастнал радоил на 17 г. 2000

8. Средно извозно разстояние 3.0 км.;

9. Други характеристики на насаждението (*токовища, сватбовища, надлесни дървета, сервитути, защитени територии, Натура 2000, защитени видове описани в доклада за гори с висока консервационна стойност, мъртва дървесина, вододайни зони, биологично разнообразие и др.*)

ВКС 1-1 ВКС 2 ВКС 5

III. Технологични указания и параметри на технологичната инфраструктура

1. Дървесината в насаждението да се добива при спазване на технологичната схема по т. I

2. Сечта ще се извършва с (моторен трион, ръчно, машини; кастренето на отсечените стъбла се извършва: в сечище, на временен склад) т.м.т. кастренето на отсечените стъбла да става в сечището

3. Извозът от сечището до временните складове ще се осъществява с Животинска сила и СТТ на (цели стъбла, дълги/къси секции, сортименти, чипс и др.; с влачене по терена, изцяло натоварени) на къси и дълги стъбла влачени по терен

4. Проектирани нови горски автомобилни пътища съгласно Наредба 5 за строителството в горските територии без промяна на предназначението им: дължина .....м. широчина .....м.

5. Изграждане/ремонт на временни извозни горски пътища (вярното се подчертава):

5.1. Тракторни – допустимо разстояние между тях .....м (не по-малко от 40 м), дължина .....м, широчина 4 м.

5.2. Коларски - разстояние между тях.....м (не по-малко от 40 м), дължина .....м, широчина ... м

6. Просеки за въжени линии: ..... бр.

допустимо разстояние между просеките ..... м., дължина ..... м., широчина ..... м.

7. Направа на просеки .....бр.

допустимо разстояние между тях .....м., дължина .....м., широчина ..... м.

8. Изграждане на нови временни складове (бр., площ в ха) .....6.....

9. Мерки за опазване на оставащите на корен дървета, подраста, младиняка и почвата Правилата определящи посоката на повалянето.

10. Начини на почистване на сечището ..... на купчина в сечището.....

11. Материалите ще се извозят до временен склад.....

когато мястото на временния склад няма данни, позволяващи точното му определяне или попада извън мащаба на схемата по т. I, се посочват географските му координати в градуси, минути и секунди.

12. Други указания: т.м. и отпадъците да стават на определените за това места

Да се изнасят битовите отпадъци от сечището извън горските територии на определените за това места.

13. Всички операции по подготвителните и основните работи да се извършват съгласно изискванията на Правилника за здравословни и безопасни условия на труд в горите и правилата за противопожарна безопасност в горите.

Изготвил: И. Добрилев ..... /подпис, име и фамилия/

дата: 03.11.25 г.

Място на издаване ... Сърница

№ и дата на удостоверението за упражняване на лесовъдска практика: 99 85 / 22 11 13

ЗАПОЗНАТ с технологичния план: ...../попълва се след издаването на позволителното за сеч/

Лицето по чл. 108, ал. 2 от ЗГ, на което е издадено позволително за сеч № .....

..... / трите имена, подпис, дата - /

№ и дата на удостоверението за упражняване на лесовъдска практика: .....

Образец №

Одобрил: Директор
инж. Любомир Малинов
/име, фамилия и подпис/: .....

дата: 06.11.25 г.,
№ и дата на удостоверението за упражняване на лесовъдска практика: 1564 / 15.07.2025 г.

Утвърдил: Директор
инж. Любомир Малинов
име, фамилия,/ подпис:

/попълва се само в случаите на чл. 53, ал. 4 от НСГ/
дата: 06.11.25 г.,
№ и дата на удостоверението за упражняване на лесовъдска практика: 1564 / 15.07.2025 г.

ТЕХНОЛОГИЧЕН ПЛАН № ...1

За добив на дървесина от отдел 262 подотдел 9
На ТП ДГС/~~ДЛС~~/УОГС Сопица /попълва се само за държавни гори/
Община Сопица; Землище Сопица;
имот с (кадастрален идентификатор/КВС) №....., /попълва се само за недържавни гори/

Схема за добива на дървесина от насаждението

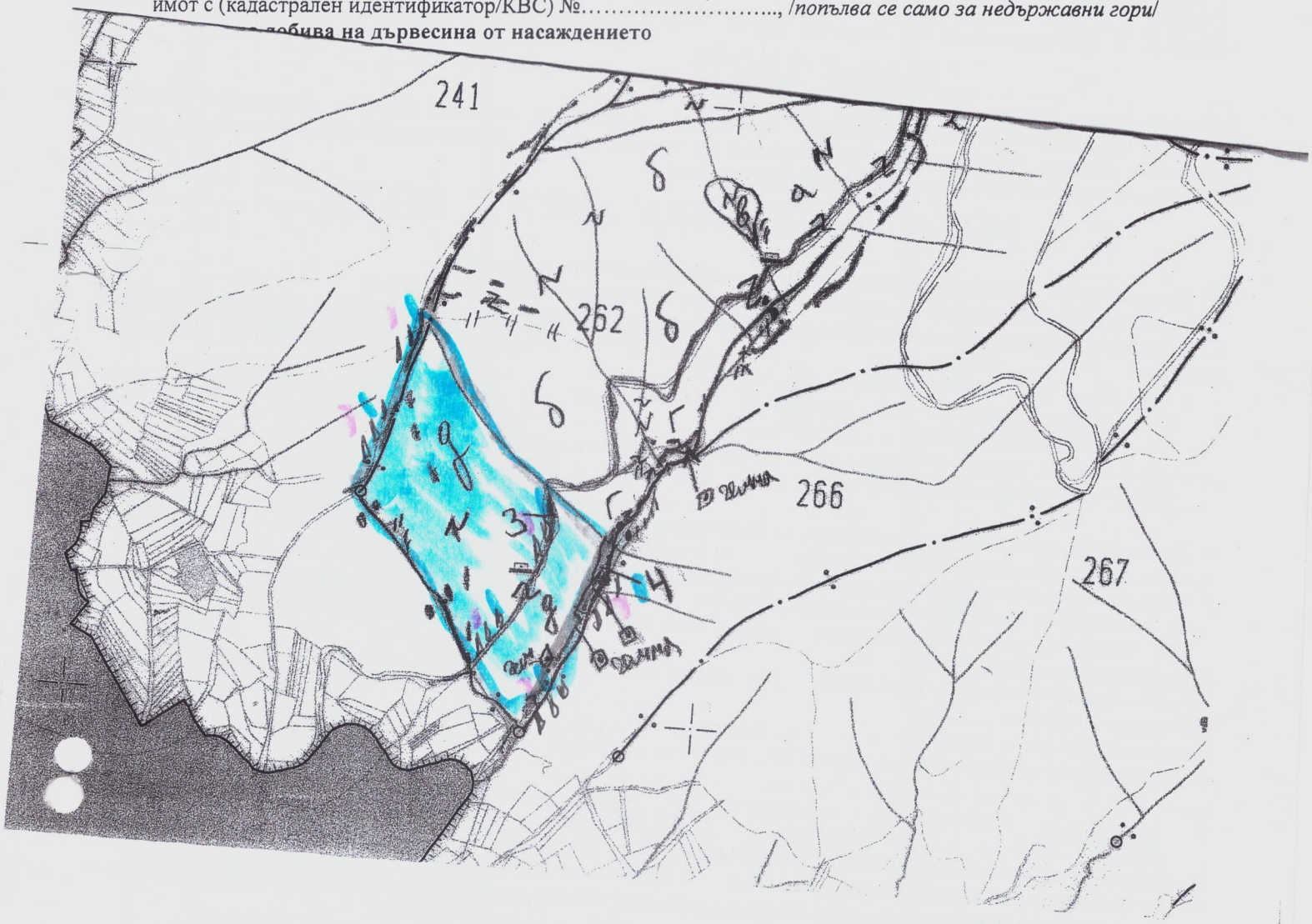

Легенда:

± ± ± ± проектирани коларски вр. извозни пътища

» » » » проектирани тракторни вр. извозни пътища

- - - - - - - съществуващи извозни пътища

▲ ▲ ▲ временен склад

= = = = = = = съществуващ автомобилен път

xxxxxx трасе на въжена линия

^^^^^^^ просека

=+=+=+= проектиран автомобилен път

Сечище Сечище

Зареждане с ГСМ.

На схемата задължително се нанасят контурите на насаждението/имота, съществуващите и проектирани временни горски пътища, просеките, просеките за въжени линии, извозни пътища, временни складове както и връзката им със съществуващата автомобилна пътна мрежа

II. Характеристика на насаждението

1. Вид на сечта ..Пробирка...../ интензивност ..1.0..%
Втори вид сеч ...../ интензивност .....%
2. Площ на подотдела ...11.8...ха Размер на сечището.....11.8..... ха
3. Състав по план/програма...6510....., действителен.....
4. Запас на 1 ха: с клони.....419.....куб.м/ха , без клони ...365.....куб. м/ха.
5. Среден наклон на терена .....24..градуса.
6. Очакван добив от маркираната дървесина ....339.....лежаща маса, куб.м.

дърв. вид / категория	6Бр					дърв. вид / категория	8Бр			8Б			
едра	274					дребна	3		отпад	67		вър-	
средна	41					дърва	22		върхи	45		шина	

7.Наличие и характеристика на подраста преди сечта (състав, възраст, средна височина, % на покритие) ....
....
8. Средно извозно разстояние ....300.....;
9. Други характеристики на насаждението (*токовища, сватбовища, надлесни дървета, сервитути, защитени територии, Натура 2000, защитени видове описани в доклада за гори с висока консервационна стойност, мъртва дървесина, вододайни зони, биологично разнообразие и др.)*

.....
V ..... ВКС 1-1 ВКС 2 ВКС 3 ВКС 4 ВКС 5 .....
.....

III. Технологични указания и параметри на технологичната инфраструктура

1. Дървесината в насаждението да се добива при спазване на технологичната схема по т. I
2. Сечта ще се извършва с (моторен трион, ръчно, машини; кастренето на отсечените стъбла се извършва: в сечище, на временен склад) ....с моторен трион и кастрене.....
.....да се извършва в сечището.....
3. Извозът от сечището до временните складове ще се осъществява с..трактор.....
.....и с животинска сила..... на (цели стъбла, дълги/къси секции, сортименти, чипс и др.; с влачене по терена, изцяло натоварени).....
.....цели къси секции с влачене по терена.....
.....
4. Проектирани нови горски автомобилни пътища съгласно Наредба 5 за строителството в горските територии без промяна на предназначението им: дължина .....м. широчина .....м.
5. Изграждане/ремонт на временни извозни горски пътища (вярното се подчертава):
5.1. Тракторни – допустимо разстояние между тях .....м (не по-малко от 40 м), дължина .....м, широчина 4 м.
5.2. Коларски - разстояние между тях.....м (не по-малко от 40 м), дължина .....м, широчина ... м
6. Просеки за въжени линии: ..... бр.
допустимо разстояние между просеките ..... м., дължина ..... м., широчина ..... м.
7. Направа на просеки .....бр.
допустимо разстояние между тях .....м., дължина .....м., широчина ..... м.
8. Изграждане на нови временни складове (бр., площ в ха) .....6 бр. 0.5 ха.....
.....
9. Мерки за опазване на оставащите на корен дървета, подраста, младиняка и почвата .....Правилно определяне посоката на падане.....
10. Начини на почистване на сечището .Събиране на клоните и отпадъците.....
11. Материалите ще се извозят до временен склад...Съществуващ дере.....
когато мястото на временния склад няма данни, позволяващи точното му определяне или попада извън мащаба на схемата по т. I, се посочват географските му координати в градуси, минути и секунди.
12. Други указания: Задължително с ГСМ да се изхвърлят на определените за тази цел места.....
Да се изнасят битовите отпадъци от сечището извън горските територии на определените за това места.
13. Всички операции по подготвителните и основните работи да се извършват съгласно изискванията на Правилника за здравословни и безопасни условия на труд в горите и правилата за противопожарна безопасност в горите.

Изготвил:..... Сашо Бозов ..... */подпис, име и фамилия/*
дата:09.10.2017г.,
Място на издаване..ДГС Сечище
№ и дата на удостоверението за упражняване на лесовъдска практика: 5948/23.02.12г.

ЗАПОЗНАТ с технологичния план: ...../попълва се след издаването на позволителното за сеч/
Лицето по чл. 108, ал. 2 от ЗГ, на което е издадено позволително за сеч № .....
.....
/ трите имена, подпис, дата - /

Образец по чл. 53, ал. 3 от НСГ

Одобрил: и.д. Директор
инж. Любомир Колчаков
/име, фамилия и подпис/: .....

дата: 06.11.25 г.

№ и дата на удостоверението за упражняване на лесовъдска практика: 156411/150725

Утвърдил:.....
.....
име, фамилия,/ подпис:

/попълва се само в случаите на чл. 53, ал. 4 от НСГ/

дата:.....г.,

№ и дата на удостоверението за упражняване на лесовъдска практика: .....

ТЕХНОЛОГИЧЕН ПЛАН № ....

За добив на дървесина от отдел 273 подотдел НН
На ТП ДГС/ДЛС/УОГС Септември /попълва се само за държавни гори/
Община Стрелча; Землище Стрелча;
имот с (кадастрален идентификатор/КВС) №....., /попълва се само за недържавни гори/

I. Схема за добива на дървесина от насаждението

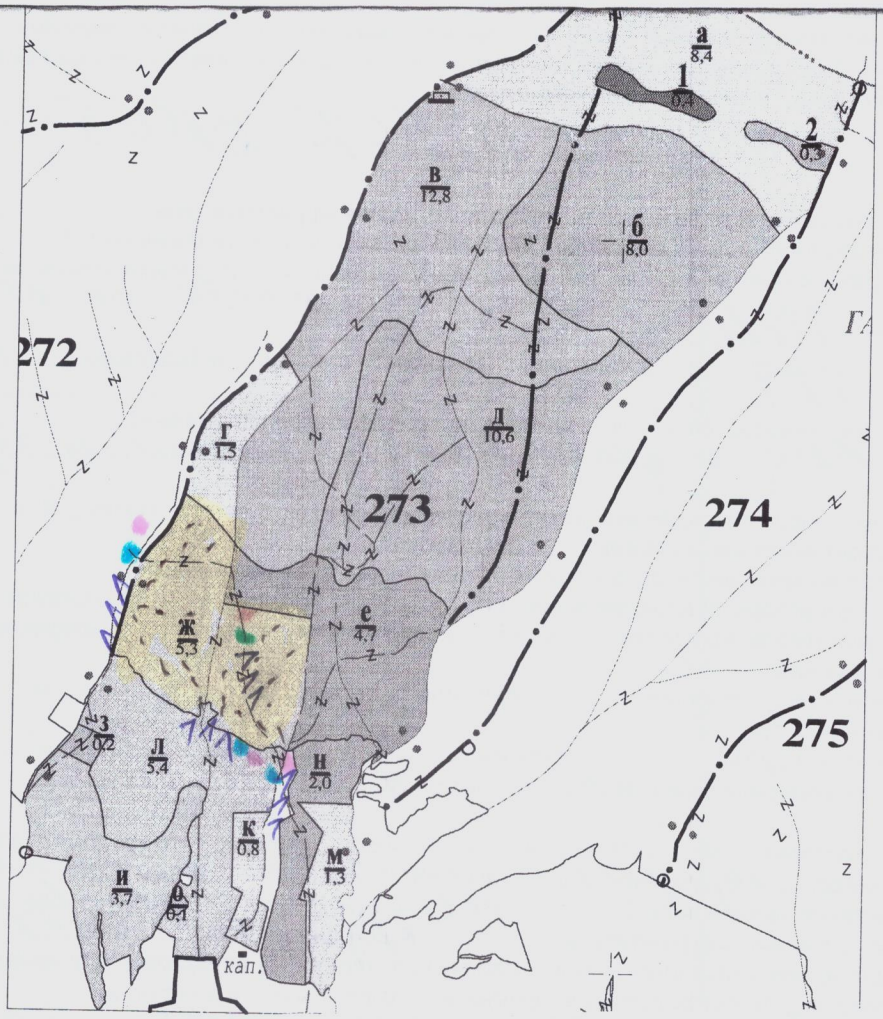

Легенда:

± ± ± ± проектирани коларски вр. извозни пътища

» » » » проектирани тракторни вр. извозни пътища

- - - - - - - съществуващи извозни пътища

▲ ▲ ▲ временен склад

= = = = = = = съществуващ автомобилен път

xxxxxx трасе на въжена линия

^^^^^^^ просека

=+=+=+= проектиран автомобилен път

..... сечища ..... гъсти обрасъци

На схемата задължително се нанасят контурите на насаждението/имота, съществуващите и проектирани временни горски пътища, просеките, просеките за въжени линии, извозни пътища, временни складове както и връзката им със съществуващата автомобилна пътна мрежа

II. Характеристика на насаждението

1. Вид на сечта ..... Прочистка ...../ интензивност ..15..%
Втори вид сеч ...../ интензивност .....%
2. Площ на подотдела ..5,3...ха Размер на сечището.....5,3..... ха
3. Състав по план/програма..6Б1О....., действителен.....6Б1О.....
4. Запас на 1 ха: с клони.....40.....куб.м/ха , без клони .....куб. м/ха.
5. Среден наклон на терена ....18....градуса.
6. Очакван добив от маркираната дървесина .....190.....лежаща маса, куб.м.

дърв. вид / категория						дърв. вид / категория						
	6Б						6Б					
едра	91					дребна	7					вър-шина
средна	75					дърва	17					

7.Наличие и характеристи ...та (състав, възраст, средна височина, % на покритие) ...BG0001030 С Родопи Западни ..BG0002063 Западни родопи ..... Натура 2000 .....
8. Средно извозно разстояние ...300...;
9. Други характеристики на насаждението (*токовища, сватбовища, надлесни дървета, сервитути, защитени територии, Натура 2000, защитени видове описани в доклада за гори с висока консервационна стойност, мъртва дървесина, вододайни зони, биологично разнообразие и др.)*
..... ВКС 1-1 ВКС 2 ВКС 5 .....

III. Технологични указания и параметри на технологичната инфраструктура

1. Дървесината в насаждението да се добива при спазване на технологичната схема по т. I
2. Сечта ще се извършва с (моторен трион, ръчно, машини; кастренето на отсечените стъбла се извършва: в сечище, на временен склад) ..БМТ..кастренето на отсечените стъбла..да..става в сечището.....
3. Извозът от сечището до временните складове ще се осъществява с...животинска сила и БМТ..... на (цели стъбла, дълги/къси секции, сортименти, чипс и др.; с влачене по терена, изцяло натоварени).....
.....на къси и дълги секции влачени по терена.....
4. Проектирани нови горски автомобилни пътища съгласно Наредба 5 за строителството в горските територии без промяна на предназначението им: дължина .....м. широчина .....м.
5. Изграждане/ремонт на временни извозни горски пътища (вярното се подчертава):
   5.1. Тракторни – допустимо разстояние между тях .....м (не по-малко от 40 м), дължина .....м, широчина 4 м.
   5.2. Коларски - разстояние между тях.....м (не по-малко от 40 м), дължина .....м, широчина ... м
6. Просеки за въжени линии: ..... бр.
допустимо разстояние между просеките ..... м., дължина ..... м., широчина ..... м.
7. Направа на просеки .....бр.
допустимо разстояние между тях .....м., дължина .....м., широчина ..... м.
8. Изграждане на нови временни складове (бр., площ в ха) ..4.....
.....
9. Мерки за опазване на оставащите на корен дървета, подраста, младиняка и почвата .....Трябва да се спазят всички изисквания.....
10. Начини на почистване на сечището .....по къси в сечището.....
11. Материалите ще се извозят до временен склад.....крупната.....
когато мястото на временния склад няма данни, позволяващи точното му определяне или попада извън мащаба на схемата по т. I, се посочват географските му координати в градуси, минути и секунди.
12. Други указания: ..Забранява се БМТ и отпадъците да се изхвърлят на определените за това места.....
Да се изнасят битовите отпадъци от сечището извън горските територии на определените за това места.
13. Всички операции по подготвителните и основните работи да се извършват съгласно изискванията на Правилника за здравословни и безопасни условия на труд в горите и правилата за противопожарна безопасност в горите.

Изготвил:..И. Ангелов..... */подпис, име и фамилия/*
дата:10.02.25 г.
Място на издаване...Сърница
№ и дата на удостоверението за упражняване на лесовъдска практика: 99.85/22.11.13 г.

ЗАПОЗНАТ с технологичния план: ...../попълва се след издаването на позволителното за сеч/
Лицето по чл. 108, ал. 2 от ЗГ, на което е издадено позволително за сеч № .....
.....
/ трите имена, подпис, дата - /
№ и дата на удостоверението за упражняване на лесовъдска практика:

Одобрил: Директор
инж. Любомир Марков
/име, фамилия и подпис/: .....
дата: 06.11.25 г.,
№ и дата на удостоверението за упражняване на лесовъдска практика: 15.641/15.07.2015г

Утвърдил: .....
..... име, фамилия,/ подпис:
/попълва се само в случаите на чл. 53, ал. 4 от НСГ/
дата: .....г.,
№ и дата на удостоверението за упражняване на лесовъдска практика: .....

ТЕХНОЛОГИЧЕН ПЛАН № ...1

За добив на дървесина от отдел 277 подотдел г
На ТП ДГС/~~ДЛС/УО~~ГС Сопот /попълва се само за държавни гори/
Община Сопот; Землище Сопот;
имот с (кадастрален идентификатор/КВС) №....., /попълва се само за недържавни гори/

I. Схема за добива на дървесина от насаждението



Легенда:

± ± ± ± проектирани коларски вр. извозни пътища

» » » » проектирани тракторни вр. извозни пътища

- - - - - - - съществуващи извозни пътища

▲ ▲ ▲ временен склад

= = = = = = = съществуващ автомобилен път

xxxxxx трасе на въжена линия

^^^^^^^ просека

=+=+=+= проектиран автомобилен път

..... Сечище

..... Зареждане с ГСМ

На схемата задължително се нанасят контурите на насаждението/имота, съществуващите и проектирани временн горски пътища, просеките, просеките за въжени линии, извозни пътища, временни складове както и връзката им с съществуващата автомобилна пътна мрежа

II. Характеристика на насаждението

1. Вид на сечта ...Пробирка 4.../ интензивност 10.%
Втори вид сеч ...../ интензивност .....%
2. Площ на подотдела ...11.8...ха Размер на сечището.....5.0..... ха
3. Състав по план/програма...5S10 СМ....., действителен.....
4. Запас на 1 ха: с клони.....399.....куб.м/ха , без клони .....376.....куб. м/ха.
5. Среден наклон на терена ...26.....градуса.
6. Очакван добив от маркираната дървесина .....181.....лежаща маса, куб.м.

дърв. вид / категория						дърв. вид / категория						
	8Sдр						5Sдр			8Sд		
едра	4д					дребна	1		отпад	17		вър-шина
средна	4					дърва	127		Вопуни	30		

7.Наличие и характеристика на подраста преди сечта (състав, възраст, средна височина, % на покритие) .....
.....Натура 2000.....
8. Средно извозно разстояние ...400.....;
9. Други характеристики на насаждението (*токовища, сватбовища, надлесни дървета, сервитути, защитени територии, Натура 2000, защитени видове описани в доклада за гори с висока консервационна стойност, мъртва дървесина, вододайни зони, биологично разнообразие и др.)*
.....
.....ВКС 1-1 ВКС 2 ВКС 5.....
.....

III. Технологични указания и параметри на технологичната инфраструктура

1. Дървесината в насаждението да се добива при спазване на технологичната схема по т. I
2. Сечта ще се извършва с (моторен трион, ръчно, машини; кастренето на отсечените стъбла се извършва: в сечище, на временен склад) .....с моторен трион. кастренето.....
...ще се извършва в сечището.....
3. Извозът от сечището до временните складове ще се осъществява с...трактор.....
...с неспециална теглителна сила..... на (цели стъбла, дълги/къси секции, сортименти, чипс и др.; с влачене по терена, изцяло натоварени).....
...на дълги/къси секции с влачене по терена.....
.....
4. Проектирани нови горски автомобилни пътища съгласно Наредба 5 за строителството в горските територии без промяна на предназначението им: дължина .....м. широчина .....м.
5. Изграждане/ремонт на временни извозни горски пътища (вярното се подчертава):
5.1. Тракторни – допустимо разстояние между тях .....м (не по-малко от 40 м), дължина .....м, широчина 4 м.
5.2. Коларски - разстояние между тях.....м (не по-малко от 40 м), дължина .....м, широчина ... м
6. Просеки за въжени линии: ..... бр.
допустимо разстояние между просеките ..... м., дължина ..... м., широчина ..... м.
7. Направа на просеки .....бр.
допустимо разстояние между тях .....м., дължина .....м., широчина ..... м.
8. Изграждане на нови временни складове (бр., площ в ха) .....2 бр 0,12 ха.....
.....
9. Мерки за опазване на оставащите на корен дървета, подраста, младиняка и почвата .....Правилно.....опазване.....площа.....на.....повалва.....
10. Начини на почистване на сечището ...Събиране.....на.....клоните.....и.....вършината.....
11. Материалите ще се извозят до временен склад.....
когато мястото на временния склад няма данни, позволяващи точното му определяне или попада извън мащаба на схемата по т. I, се посочват географските му координати в градуси, минути и секунди.
12. Други указания: ...Зарежданията.....с.....ГСМ.....да.....се.....извършва.....на.....
...определените.....за.....тази.....цел.....място.....
Да се изнасят битовите отпадъци от сечището извън горските територии на определените за това места.
13. Всички операции по подготвителните и основните работи да се извършват съгласно изискванията на Правилника за здравословни и безопасни условия на труд в горите и правилата за противопожарна безопасност в горите.

Изготвил:.....Салих Бозов..... */подпис, име и фамилия/*
дата:10.10.2025г
Място на издаване...ДГС Сатовча.....
№ и дата на удостоверението за упражняване на лесовъдска практика: 5ЛВ/23.02.16г

ЗАПОЗНАТ с технологичния план: ...../попълва се след издаването на позволителното за сеч/
Лицето по чл. 108, ал. 2 от ЗГ, на което е издадено позволително за сеч № .....
.....
/ трите имена, подпис, дата - /

Одобрил: Директор
инж. Любомир Манчев
/име, фамилия и подпис/: .....
.....

дата: 06.11.25 г.,
№ и дата на удостоверението за упражняване на лесовъдска практика: 1564 / 15.07.2015 г.

Утвърдил:.....
.....
име, фамилия,/ подпис:

/попълва се само в случаите на чл. 53, ал. 4 от НСГ/
дата:.....г.,
№ и дата на удостоверението за упражняване на лесовъдска практика: .....

ТЕХНОЛОГИЧЕН ПЛАН № ...1

За добив на дървесина от отдел 277 подотдел 3
На ТП ДГС/~~ДЛС/УОГС~~ Сърница /попълва се само за държавни гори/
Община Сърница; Землище Сърница;
имот с (кадастрален идентификатор/КВС) №....., /попълва се само за недържавни гори/

I. Схема за добива на дървесина от насаждението

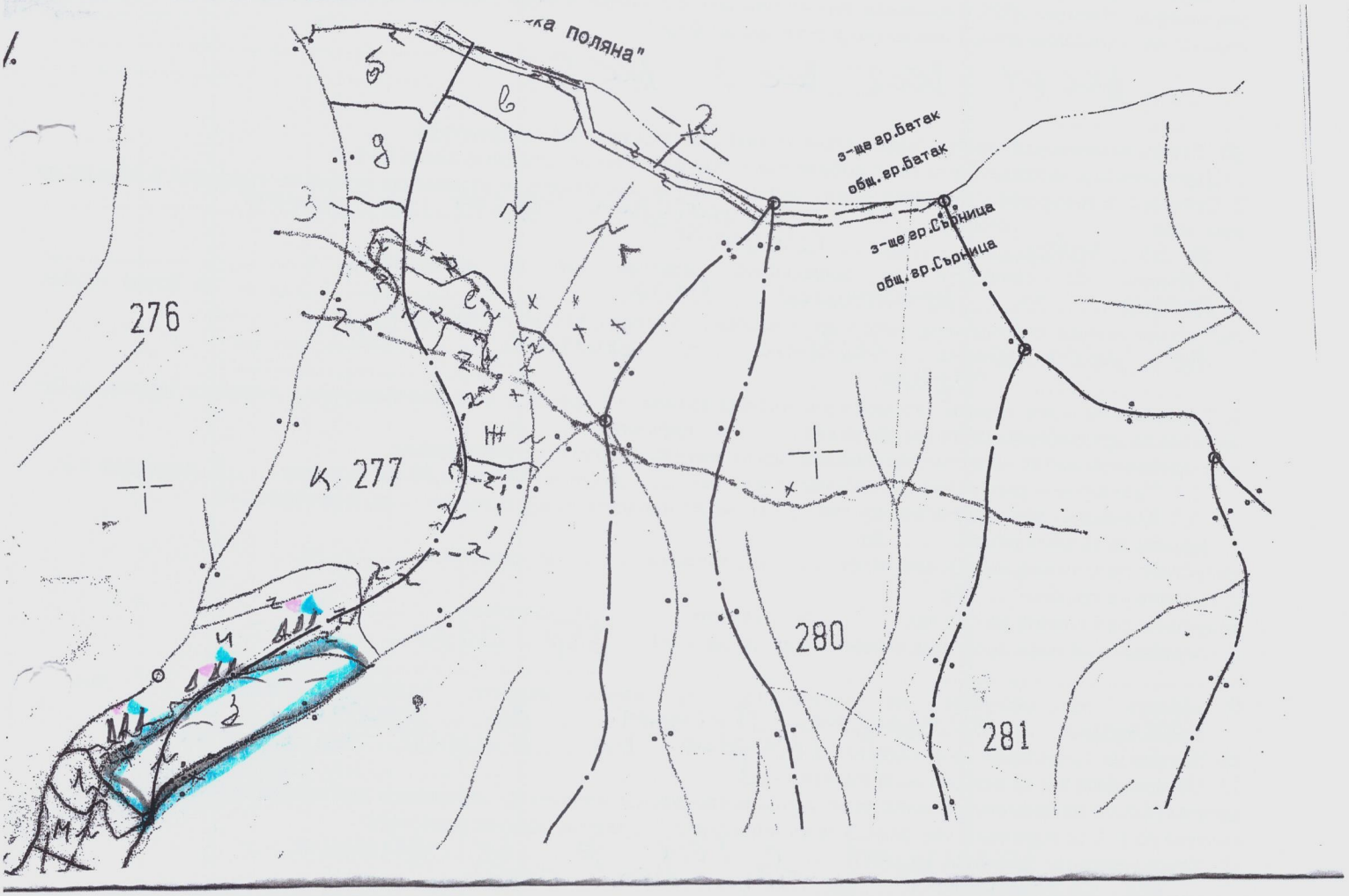

Легенда:

±±±± проектирани коларски вр. извозни пътища

»»»»» проектирани тракторни вр. извозни пътища

- - - - - - - съществуващи извозни пътища

▲▲▲ временен склад

======= съществуващ автомобилен път

xxxxxx трасе на въжена линия

^^^^^^^ просека

=+=+=+= проектиран автомобилен път

..... Отчуждение

..... Заравнени с ГСМ

На схемата задължително се нанасят контурите на насаждението/имота, съществуващите и проектирани временни горски пътища, просеките, просеките за въжени линии, извозни пътища, временни складове както и връзката им със

II. Характеристика на насаждението

1. Вид на сечта ...Прореждане.../ интензивност 20.%
Втори вид сеч ...../ интензивност .....%
2. Площ на подотдела ...3.5...ха Размер на сечището...3.5... ха
3. Състав по план/програма ...5Б10..., действителен.....
4. Запас на 1 ха: с клони...400...куб.м/ха , без клони ...322...куб. м/ха.
5. Среден наклон на терена ...24....градуса.
6. Очакван добив от маркираната дървесина ...68... лежаща маса, куб.м.

дърв. вид / категория	5Б01					дърв. вид категория	5Бр			5Бф			
едра	8					дребна	3		отпад	9		вър-	
средна	34					дърва	24	Върхит		12		шина	

7.Наличие и характеристика на подраста преди сечта (състав, възраст, средна височина, % на покритие) .....НАТУРА 2000.....
.....200.....
8. Средно извозно разстояние .....;
9. Други характеристики на насаждението (*токовища, сватбовища, надлесни дървета, сервитути, защитени територии, Натура 2000, защитени видове описани в доклада за гори с висока консервационна стойност, мъртва дървесина, вододайни зони, биологично разнообразие и др.)*
.....ВКС 1-1 ВКС 2, ВКС 3 ВКС 5.....
.....

III. Технологични указания и параметри на технологичната инфраструктура

1. Дървесината в насаждението да се добива при спазване на технологичната схема по т. I
2. Сечта ще се извършва с (моторен трион, ръчно, машини; кастренето на отсечените стъбла се извършва: в сечище, на временен склад) ...с моторен трион, кастренето.....
...ще се извършва в сечището.....
3. Извозът от сечището до временните складове ще се осъществява с.....
.....Трактор и шкотовска сила..... на (цели стъбла, дълги/къси секции, сортименти, чипс и др.; с влачене по терена, изцяло натоварени).....
.....на дълги / къси сечки с влачене по.....
.....терен.....
4. Проектирани нови горски автомобилни пътища съгласно Наредба 5 за строителството в горските територии без промяна на предназначението им: дължина .....м. широчина .....м.
5. Изграждане/ремонт на временни извозни горски пътища (вярното се подчертава):
5.1. Тракторни – допустимо разстояние между тях .....м (не по-малко от 40 м), дължина .....м, широчина 4 м.
5.2. Коларски - разстояние между тях.....м (не по-малко от 40 м), дължина .....м, широчина ... м
6. Просеки за въжени линии: ..... бр.
допустимо разстояние между просеките ..... м., дължина ..... м., широчина ..... м.
7. Направа на просеки .....бр.
допустимо разстояние между тях .....м., дължина .....м., широчина ..... м.
8. Изграждане на нови временни складове (бр., площ в ха) .....3 бр. 0.3 ха.....
.....
9. Мерки за опазване на оставащите на корен дървета, подраста, младиняка и почвата .....Прочистване, Посочата на повалените.....
10. Начини на почистване на сечището .....Събиране на клаите и бракуваните.....
11. Материалите ще се извозят до временен склад.....
когато мястото на временния склад няма данни, позволяващи точното му определяне или попада извън мащаба на схемата по т. I, се посочват географските му координати в градуси, минути и секунди.
12. Други указания: Зареждането с ГСМ да се извършва на.....
.....определените за 1 АЗ-а 4 места.....
Да се изнасят битовите отпадъци от сечището извън горските територии на определените за това места.
13. Всички операции по подготвителните и основните работи да се извършват съгласно изискванията на Правилника за здравословни и безопасни условия на труд в горите и правилата за противопожарна безопасност в горите.

Изготвил: ..... Сашо Бозов ..... */подпис, име и фамилия/*
дата: 08.02.2024г.
Място на издаване.....
№ и дата на удостоверението за упражняване на лесовъдска практика: ...5908/23.02.19г.

ЗАПОЗНАТ с технологичния план: ...../попълва се след издаването на позволителното за сеч/
Лицето по чл. 108, ал. 2 от ЗГ, на което е издадено позволително за сеч № .....
.....
/ трите имена, подпис, дата - /